



Embarquez  
pour l'Étammois  
Sud-Essonnes

Guide



VILLES  
& PAYS  
D'ART &  
D'HISTOIRE

# Vivez l'Étammois Sud-Essonnes

La Communauté d'Agglomération de l'Étammois Sud-Essonnes  
entre vallées et plaines de Beauce

# Vivez l'Étaminois Sud-Essonne

La Communauté d'Agglomération de l'Étaminois Sud-Essonne (CAESE) entre vallées et plaines de Beauce



**Ici commence votre aventure  
en Sud-Essonne !**

Offices de Tourisme de l'Étaminois Sud-Essonne  
tourisme@caese.fr - [www.caese.fr](http://www.caese.fr)

Hôtel Anne-de-Pisseleu  
Place de l'Hôtel-de-Ville-et-des-Droits-de-l'Homme - 91150 Étampes  
01 69 92 69 00

# Édito du Président



## « Vous avez fait le bon choix »

Un territoire de richesses et de découvertes qui émeut par la beauté de ses vallées et l'immensité de ses plaines nourricières de couleur or. Une terre parsemée de trésors patrimoniaux tantôt emblématiques et parfois uniques dont l'histoire insoupçonnée tiendrait en haleine quiconque en aurait le récit. Un Pays d'art et d'histoire comme il en existe qu'un seul autre en région francilienne. Un Pays aux nombreux atouts et qui foisonne de rendez-vous culturels... Bienvenue sur le territoire de la Communauté d'Agglomération, une destination idéale pour vous mettre au vert, loin de la pression citadine, mais sans vous ennuyer ! C'est même tout le contraire !

Que vous soyez amateurs de parcours-découverte ou de randonnées en pleine nature, passionnés de balades à vélo, épris d'histoire, féru d'anecdotes, amoureux de la nature et de ses drôles d'habitants ou bien que vous cherchiez simplement un séjour plein de confort et d'élégance à la croisée des chemins entre la région Centre Val de Loire et la région parisienne séjour, vous êtes au bon endroit. Vous aurez d'ailleurs l'opportunité de faire tout cela tout en visitant les beautés architecturales de la commune d'Etampes, cité royale également étape de Compostelle, et des communes avoisinantes.

Plus d'hésitation, partez à l'aventure et venez vous faire chouchouter par les hébergeurs, restaurateurs et producteurs du territoire. En hôtels, gîtes ou chambres d'hôtes de charme, en camping, sur le pouce où à la table d'une cuisine gastronomique gourmande de nombreuses formules existent pour vous loger et faire rêver vos papilles, quelles que soient vos envies. Côtés loisirs et activités, vous serez servis ! Musée, spectacles ou festivals, tout est bon pour vivre de nouvelles émotions et des expériences insolites ! Détendez-vous, fâner, faites-vous du bien et ... suivez le guide !

Johann MITTELHAUSSER  
Président de la CAESE

# Bienvenue dans l'Étammois Sud-Essonne !

Territoire rural, dynamique, convivial et peu banal, la Communauté d'Agglomération de l'Étammois Sud-Essonne (CAESE) regroupe 37 communes, plus de 54 000 habitants répartis sur près d'un quart du département de l'Essonne et offre un cadre de vie particulièrement préservé à parcourir sans modération grâce aux circuits de visites thématiques proposés dans ce guide.

Cet ouvrage est en effet le compagnon indispensable, à emporter partout avec vous, pour découvrir les richesses naturelles, touristiques, culturelles et patrimoniales de l'Étammois Sud-Essonne. Découvrez avec lui un Pays d'art et d'histoire, unique en Essonne, qui regorge de points d'intérêts, de lieux de loisirs, de trésors locaux, de tables gourmandes, d'hébergements confortables et de producteurs du terroir.

Touristes de passage ou en séjour sur le territoire, aventuriers ou simples curieux à la recherche de sorties, ce guide est fait pour vous.

Néanmoins, un petit détour par les Offices du Tourisme s'impose ! Dans ces espaces entièrement dédiés à l'offre touristique, situés à Étampes et Méréville, vous trouverez cartes, programmes des événements en cours et même des produits du terroir pour accompagner votre visite.

## Offices de Tourisme de l'Étammois Sud-Essonne

.....  
tourisme@caese.fr - www.caese.fr



### SITE D'ÉTAMPES

#### Hôtel Anne-de-Pisseleu

Place de l'Hôtel-de-Ville-  
et-des-Droits-de-l'Homme  
91150 Étampes - 01 69 92 69 00

#### Ouvert du 1<sup>er</sup> novembre au 31 mars

du mardi au vendredi  
de 9h à 12h et de 14h à 17h  
le samedi de 9h à 17h

#### Ouvert du 1<sup>er</sup> avril au 31 octobre

du mardi au vendredi  
de 9h à 12h et de 14h à 18h  
le samedi de 9h à 18h  
et le dimanche de 14h à 17h



### SITE DE MÉRÉVILLE



#### Halle au cresson

Place de la Halle  
91660 Le Mérévillois - 01 69 78 36 87

#### Ouvert du 1<sup>er</sup> novembre au 31 mars

du vendredi au samedi  
de 14h à 17h

#### Ouvert du 1<sup>er</sup> avril au 31 octobre








du mercredi au dimanche  
de 14h à 18h



# En route

En quatre grandes étapes, venez découvrir notre territoire labellisé Pays d'art et d'histoire :



-  Infos utiles
-  Accessible aux animaux
-  Accessible aux personnes à mobilité réduite
-  Balade à pied
-  Niveau de difficulté
-  Découverte en voiture
-  Découverte en vélo

## EN SAVOIR +

Téléchargez gratuitement  
l'application mobile de la  
CAESE et retrouvez en temps  
réel tous les bons plans





AGGLO  
Etampois  
Sud-Essonne

@LaCAESE

@AggloCAESE


@LaCAESE

www.caese.fr


# VIVEZ L'ÉTAMPOIS SUD-ESSONNE

Téléchargez gratuitement l'application touristique de l'agglo pour découvrir le territoire autrement

DISPONIBLE SUR



Disponible sur



? 41 QUIZZ ?

? ANEDOCTES ?

38 PUZZLES


HISTOIRES  
LOCALES



BALADES  
EN FAMILLE



# Parcours & lieux d'exception



Explorez les nombreux circuits qui ont été concoctés rien que pour vous et (re)découvrez les richesses du patrimoine naturel et architectural, véritables lieux d'exception de notre Pays d'art et d'histoire !

# Flânerie à l'ombre des clochers <sup>(1)</sup>

Partez à la découverte des vestiges de l'architecture religieuse remarquable de l'Étampois Sud-Essonne, entre trésors cachés et bijoux inestimables.

 4 étapes > 30,5 km

 2h

 Balade en voiture

## La collégiale Notre-Dame-du-Fort d'Étampes

La collégiale Notre-Dame a été fondée dans la première moitié du XI<sup>e</sup> siècle, probablement par le roi Robert-le-Pieux qui avait choisi d'établir à Étampes l'une de ses résidences. Aux alentours de 1200, l'édifice fut entouré d'un mur crénelé sous l'initiative de Philippe-Auguste.

 Rue de la République



Étampes, collégiale Notre-Dame-du-Fort



Morigny-Champigny, église de la Trinité

## Église de la Trinité de Morigny-Champigny

Cette église a été fondée vers 1090 par les moines de l'abbaye de Saint-Gemer de Fly située près de Beauvais. À l'origine église abbatiale, elle a été consacrée en 1119 par le pape Calixte III, alors de passage à Étampes. Sous la protection de personnalités éminentes telles que les rois de France Philippe I<sup>er</sup> ou Louis VI le Gros, cet ensemble était l'un des plus riches et des plus influents de la région.

 14 rue de la Mairie



## Église Saint-Martin de Puiselet-le-Marais

Édifiée au XI<sup>e</sup> siècle sur le flanc d'une colline, l'église de ce village présente un plan rectangulaire avec une nef flanquée d'un collatéral reconstruit au XV<sup>e</sup> siècle abritant également une chapelle dédiée à la Vierge Marie. L'église Saint-Martin âgée de mille ans et classée Monument Historique depuis 1912, est une des plus anciennes formes d'art roman dans la région.

📍 7 rue de l'Église

## Église Saint-Germain de Saclas

Édifiée à la fin du XI<sup>e</sup> siècle, l'église Saint-Germain occupe certainement la place d'une chapelle paroissiale fondée à l'époque mérovingienne. À l'image d'autres églises de la région, celle-ci a fait l'objet de nombreux remaniements dus aux guerres de religion, particulièrement violentes dans le sud de l'Île-de-France, en plus de dégâts naturels. Elle est inscrite à l'Inventaire des Monuments Historiques en 1947.

📍 4 place de l'Église



VOUS SOUHAITEZ  
EN SAVOIR PLUS ?

L'application CAESE vous permet  
de retrouver l'intégralité des  
parcours touristiques



Puisselet-Le-Marais, église Saint-Martin



Saclas, église Saint-Germain

# Flânerie à l'ombre des clochers <sup>(2)</sup>


 6 étapes > 48,5 km

 2h30

 Balade en voiture

## Église Saint-Pierre-ès-Liens de Méréville

Initialement consacrée à Saint Pierre et à Saint Étienne, l'église de Méréville a perdu aujourd'hui sa forme et son décor d'origine. Placée sous le vocable de Saint-Pierre-ès-Liens, cette église a subi au cours des siècles plusieurs campagnes de travaux depuis sa fondation au XII<sup>e</sup> siècle. Détruite pendant la guerre de Cent ans, elle a été reconstruite entre 1456 et 1472.

 1 place Saint-Pierre



Chalou-Moulineux, église Saint-Aignan-et-Sainte-Apolline

## Église Saint-Pierre-et-Saint-Eutrope d'Angerville

Bâtie vers le XII<sup>e</sup> siècle, l'église Saint-Pierre-et-Saint-Eutrope conserve peu de traces de son architecture médiévale. Comme la plus grande partie des églises du royaume de France, les guerres successives ont imposé des reconstructions quasi-complètes de ces édifices aux XV<sup>e</sup> et XVI<sup>e</sup> siècles.

 2 rue Cassegrain

## Église Saint-Aignan-et-Sainte-Apolline de Chalou-Moulineux

Elle se compose d'une nef et deux bas-côtés. Le portail roman date de l'église primitive construite par les chanoines de Saint-Aignan. Elle est ensuite agrandie par les Templiers mais elle a dû être largement remaniée après les guerres de religion. La voûte en berceau lambrissée installée en 1583, est un des témoignages remarquables de ces remaniements.

 9 rue des Templiers



VOUS SOUHAITEZ  
EN SAVOIR PLUS ?

L'application CAESE vous permet  
de retrouver l'intégralité des  
parcours touristiques





Angerville, église  
Saint-Pierre-et-Saint-Eutrope

### Église Saint-Médard de Châlo-Saint-Mars

L'église Saint-Médard de Châlo-Saint-Mars est à l'origine un prieuré fondé en 1149, dépendant de l'abbaye de Notre-Dame-de-Josaphat, située dans l'Eure-et-Loir. De cet édifice primitif ne subsiste aujourd'hui plus que le chevet plat du chœur.

♥ **Place de l'Église**

### Église Saint-Louis du Plessis-Saint-Benoist

À l'origine de sa fondation, Le Plessis-Saint-Benoist était un hameau du village d'Authon-la-Plaine, dépendant de l'abbaye de Saint-Benoît-sur-Loire. Cependant, les habitants du Plessis-Saint-Benoist disposaient d'une chapelle construite au XIII<sup>e</sup> siècle. En 1884, Le Plessis-Saint-Benoist devient un village indépendant et place son église sous la protection de Saint Louis.

♥ **Place de l'Église**

### Église Saint-Martin d'Étampes


L'église Saint-Martin d'Étampes est la plus excentrée au sud de la ville. Elle est située dans un bourg rural qui se développe entre les rivières de la Louette et de la Chalouette. Il existait une église primitive dont il ne reste rien aujourd'hui. La construction de l'église actuelle débute



Méréville, église  
Saint-Pierre-ès-Liens

un peu avant 1150, après que les derniers chanoines aient été expulsés. Elle est classée Monument Historique en 1909.

♥ **Carrefour Saint-Martin**



Étampes,  
église Saint-Martin

# Du petit lavoir au grand moulin

Partez à la découverte des vestiges remarquables de l'Étampois Sud-Essonne, des layoirs et moulins du XVII<sup>e</sup> et XVIII<sup>e</sup> siècles entre la Juine et la Rivière d'Étampes.


 5 étapes > 48,5 km


 2h20

 Balade en voiture

## Le moulin de Brunehaut de Morigny-Champigny

Le château de Brunehaut fut construit au XIX<sup>e</sup> siècle près d'une bâtisse du XVII<sup>e</sup> siècle et d'un moulin. Le 7 août 1797, Charles de Viard, propriétaire du domaine de Brunehaut, demande et obtient l'autorisation de construire un moulin sur la rive droite de la Rivière d'Étampes. Il a fait l'objet d'une restauration au début des années 2010 pour aujourd'hui accueillir des habitations.

 32 rue des Ponts



Moulin de la Planche, Ormoy-la-Rivière

## Le moulin de la Planche d'Ormoy-la-Rivière

Le 12 Vendémiaire An IX (4 octobre 1800) J.B. Hamoury et son épouse désirent construire un moulin sur les terrains dont ils sont propriétaires depuis 1787. Ils obtiennent l'autorisation en 1802 et bâtissent en définitive deux édifices qui fonctionneront, et ce séparément, jusqu'en 1828. Bien plus tard, les bâtiments furent transformés en restaurant puis hôtel-restaurant, avant d'abriter depuis juillet 1994 un centre d'apprentissage aux métiers de la restauration.

 45 route d'Artondu

## Le Pont romain et le lavoir d'Ormoy-la-Rivière

Le pont « romain » qui enjambe la Juine daterait du XVIII<sup>e</sup> siècle. Le lavoir communal a été quant à lui construit en 1875 à l'instar des nombreuses installations, utiles au nettoyage du linge, qui



VOUS SOUHAITEZ  
EN SAVOIR PLUS ?

L'application CAESE vous permet  
de retrouver l'intégralité des  
parcours touristiques





longent le cours de la Juine. Le blanchissage se faisait alors jusqu'au début du XX<sup>e</sup> siècle au rythme de deux fois par an pour les draps et les serviettes, et deux fois par mois pour les petites pièces.

♥ **Route des Moulins**

## *Le Silo à Boigny, hameau du Mérévillois*

Ce moulin appartenait à la seigneurie de Moret jusqu'à une date comprise entre 1723 et 1748. Il devient propriété des seigneurs de Méréville jusqu'en 1804. On dit de lui en 1826 que sa chute « est l'une des plus fortes de la Juine qui ne tarit pas et ne gèle jamais ». Il sera exploité successivement jusqu'en 1979, date à laquelle il sera désaffecté. En 1988, un incendie vient le détruire en partie, marquant ainsi la fin de son fonctionnement.

♥ **1 rue du Pont de Boigny**

## *Le Moulin du Pont à Méréville*

Datant du XVII<sup>e</sup> siècle, il se situe dans le Domaine départemental de Méréville. Le pont est classé en 1979. Visible de la rue, en regard du lavoir de Méréville, il était fonctionnel et accessible aux habitants pour moudre le grain.


♥ **1 rue des Moulins**



Lavoir, Ormoy-la-Rivière



Moulin du Pont, Méréville



Silo, Boigny

# À la découverte des châteaux et belles demeures

Les châteaux d'agrément, généralement construits aux XVIII<sup>e</sup> et XIX<sup>e</sup> siècles, servaient de résidence secondaire aussi bien à la noblesse qu'à la bourgeoisie parisienne. Construits sur un plan classique, les bâtiments au corps de logis unique ou en forme de U font face à un parc. S'agissant de domaines privés ou de bâtisses relevant du service public leur accès peut s'avérer restreint.

 6 étapes > 92 km

 3h10

 Balade en voiture

## Le château de Jevrie à Morigny-Champigny

Le château actuel remonte à la fin du XVII<sup>e</sup> siècle, construit par la famille Regnault de Barre. Le comte Mollien agrandit le château et entreprend des travaux importants. De belles allées bordées de buis taillés permettent aux visiteurs de se rendre d'une fabrique à l'autre dans ce parc de 60 hectares.

**Domaine privé – visite possible.**

+ info : Service Tourisme et Patrimoine de l'Agglomération, Pays d'art et d'histoire : 01 69 92 69 00.

## Le château de Farcheville à Bouville

Cette forteresse féodale est construite à la fin du XIII<sup>e</sup> siècle. Elle aurait été bâtie pour Hugues de Bouville. C'est une vaste enceinte rectangulaire entourée de douves. Après quelques destructions révolutionnaires, une réfection a été entreprise entre 1811 et 1840. La décoration intérieure du château reflète un mélange harmonieux de styles, du décorum rigoureux du XII<sup>e</sup> siècle aux riches décorations du Second Empire.

**Domaine privé.**  Route de Farcheville



Le château de Farcheville, Bouville

## Le manoir du Tronchet à Châlo-Saint-Mars

Après la guerre de Cent ans, il faut reconstruire le pays, la plupart des édifices médiévaux qui sont parvenus jusqu'à nous datent de cette époque, la seconde moitié du XV<sup>e</sup> siècle. Le manoir du Tronchet en est un exemple des mieux conservés de la région. Du bâti d'origine, il semble que seuls subsistent les communs des XV<sup>e</sup> et XVI<sup>e</sup> siècles.

**Domaine privé. Location possible.**

 Route du Tronchet

## Le château de Dommerville à Angerville

En 1777, le marquis de Hallot demande à Antoine Morize, entrepreneur de bâtiments à Étampes, de concevoir les plans du château de Dommerville. Demeuré près d'un siècle dans un état délabré, il fait l'objet à partir de 1963 d'importantes restaurations. Il est classé Monument Historique en 1977.

**Domaine privé.** 📍 55 rue de la Plaine

## Le château du Domaine départemental de Méréville

Le château de Méréville est transformé en demeure d'agrément en 1768. Son domaine appartient à la catégorie des jardins pittoresques emblématiques de la fin du XVIII<sup>e</sup> siècle. Rare exemple de jardin anglo-chinois dans toute l'Europe, il est agrémenté de fabriques comme le grand rocher, les grottes, le cénotaphe de Cook ou la laiterie. L'aménagement fut confié à François-Joseph Bélanger puis Hubert Robert selon la volonté du marquis de Laborde, banquier de Louis XV et grand amateur de jardins. Composé comme un tableau, articulé autour de scènes que l'on découvre au fil de promenades, ce parc rend un hommage à une nature idéalisée et magnifiée, et à la vie d'un homme au destin hors du commun et de sa famille.

**Domaine public :** ouvert selon saison. 📍 Rue Voltaire

## L'Hôtel-de-Ville d'Étampes

À l'origine, il s'agit d'un hôtel particulier daté de 1490, nommé Hôtel Doulcet. En 1514, le Roi Louis XII accorde aux bourgeois d'Étampes de disposer d'une maison de ville et de désigner un maire. En 1850, la municipalité décide de travaux d'envergure pour cet hôtel particulier réalisé par l'architecte étampois Auguste Magne. Ce magnifique monument qui accueille désormais les services administratifs de la Ville se visite exclusivement lors des Journées européennes du patrimoine.

📍 **Place de l'Hôtel-de-Ville-et-des-Droits-de-l'Homme.**



Le château de Dommerville, Angerville



Le château du Domaine départemental, Méréville



Hôtel-de-Ville, Étampes

# À la rencontre de l'architecture des XIX<sup>e</sup> et XX<sup>e</sup> siècles

Le territoire communautaire connaît un bouleversement architectural lié à la révolution industrielle. L'arrivée du train à Étampes en 1843 va engendrer le développement d'une architecture de villégiature dans le Sud-Essonne. Les communes proches d'Étampes, desservies par le train au début du XX<sup>e</sup> siècle, connaîtront également l'implantation de ce type d'architecture d'habitations privées, uniquement visible de l'extérieur à l'exception du théâtre intercommunal.

 6 étapes > 18,5 km

 2h

 Balade en voiture

## Le théâtre intercommunal d'Étampes

La construction du théâtre débute le 21 avril 1851 grâce à une souscription et s'achève, moins d'un an plus tard, sous la direction du maître d'œuvre Gabriel Davioud. En 1927, un



Les maisons de type Castel  
Villa Fourgeau, Étampes

remaniement est réalisé par l'architecte Louis-Charles Boileau dans un style Art Déco. Modèle de théâtre à l'italienne, l'intérieur - demeuré intact - présente un plan polygonal.

 Rue Léon Marquis

## Les maisons de type Castel à Étampes

Les villas de type castel apparaissent dès le début du XIX<sup>e</sup> siècle. Située le long de l'ancienne route royale et à proximité immédiate de la gare fondée en 1842, la villa ici emprunte de nombreux marqueurs de l'architecture de villégiature au-delà de sa forme type castel.

 3 avenue de Paris



Le Théâtre intercommunal, Étampes



## Le Castel Matho à Étampes

Après la Première Guerre mondiale et pendant l'entre-deux-guerres, on assiste à un mélange de constructions entre éclectisme et moderne. L'architecte Louis Brachet a réalisé sur Étampes le Castel Matho, savant mélange d'Art Nouveau et de régionalisme. Dans cette construction, l'architecte avait la volonté d'afficher une grande modernité éloignée de l'imitation des particularismes locaux.

📍 18 rue Saint-Martin.

## Maison pittoresque à Étampes

Le mouvement régionaliste découle d'un mouvement pittoresque dérivant d'un courant écologiste en opposition à l'industrialisation. Ces maisons inspirées de celles réalisées en bord de mer sont offertes à une clientèle résidentielle qui habite les nouveaux lotissements du début du siècle comme à Étampes avec le lotissement créé en 1912 par Bouilloux Lafont.

📍 8 avenue Bouilloux Lafont

## Cottage Anglais à Châlo-Saint-Mars

Construite en 1896, cette villa bourgeoise est l'un des plus beaux exemples d'architecture anglo-normande du territoire. Il s'agit d'une habitation de villégiature de type cottage, une petite maison de campagne qui prend son inspiration architecturale de l'autre côté de la Manche.

📍 Rue Eude-le-Maire

## Quartier de Guinette à Étampes

Le quartier de Guinette se développe sur le plateau au sortir de la Seconde Guerre mondiale. La vallée était déjà saturée avec les quartiers anciens. Il s'agit de construire des infrastructures et logements avec le même type d'architecture standardisée : construction en béton armée, rapide, économique et répondant à l'ensemble des demandes de cette période.

📍 4 avenue Geoffroy Saint-Hilaire



VOUS SOUHAITEZ  
EN SAVOIR PLUS ?

L'application CAESE vous permet  
de retrouver l'intégralité des  
parcours touristiques



Cottage Anglais, Châlo-Saint-Mars



Quartier de Guinette, Étampes

# Laissez-vous conter les monuments aux morts

Apparus après la guerre de 1870-1871, les monuments aux morts ont été élevés dans leur grande majorité à la suite de la guerre de 1914-1918. La fonction première de ces édifices est de rassembler la population autour du souvenir de ceux qui ne reviendront pas. Les monuments aux morts, érigés dans chaque coin de la France, en ville ou à la campagne, contribuent au travail de deuil des familles de l'ensemble du pays.

 9 étapes > 90 km

 2 h20

 Balade en voiture

## Méréville : une femme pour un monument pacifiste

Le Conseil municipal vote le 20 janvier 1920 une somme de 15 000 francs à prélever sur l'emprunt de la commune, pour la dépense d'érection du monument. Cette sculpture représentant une femme en pied, réalisée avec soin et inspirée des Arts Décoratifs, vise à mettre en avant le caractère pacifiste de l'édifice.

 Au carrefour des rues Maurice Bertheaux, Carnot et Madeleine

## Angerville : son soldat patriotique

La statue, inaugurée place du marché au blé le 24 juillet 1921, représente un poilu en pied tenant dans ses mains son fusil avec le regard droit, fier et victorieux. On retrouve l'inscription « À la gloire des enfants d'Angerville morts pour la France 1914-1918 ».

 Place de l'Hôtel-de-ville

## Pussay, ou la mise en scène d'un monument à symbolique civique

Inauguré le 21 septembre 1921, le monument



Méréville : une femme  
pour un monument pacifiste

se situe au centre d'un square sur la place de la Mare, au milieu d'un jardinet et ceinturé par une grille circulaire. Plusieurs symboles ornent l'obélisque : une épée renversée, un casque, une palme, une branche de laurier et deux canons entrecroisés.

 Place du souvenir

## Authon-la-Plaine : un hommage aux poilus

La plaque située dans l'église est ornée d'une croix, de deux palmes de laurier et deux drapeaux s'entrecroisant. Les inscriptions renforcent le caractère religieux de la symbolique. On y retrouve indiqué « La paroisse d'Authon-la-Plaine À ses enfants morts pour la France 1914-1918 ».

 5 rue de l'Église



Pussay, ou la mise en scène d'un monument à symbolique civique

### Châlo-Saint-Mars, son coq et ses obus

La confection des plans d'ensemble est confiée à M. Bailly, artiste décorateur résidant à Châlo-Saint-Mars. Le projet qu'il élabore présente un monument sous la forme d'un tronc de pyramide formé de lignes courbes surmonté d'un coq en bronze.

📍 44 rue du Docteur Solon

### Étampes : une œuvre d'art pour un monument aux morts

Ce monument d'envergure comprend deux lions en pierre placés au premier plan sur les côtés du monument. Au centre, une colonne surmontée d'un groupe en bronze représentant un soldat appuyé sur un canon et une victoire ailée à bonnet phrygien devance le mur en exèdre.

📍 Rond-point de la Victoire

### Morigny-Champigny : obélisque sur piédestal à forte symbolique funéraire

Le 13 juin 1920, le Conseil municipal de Morigny-Champigny décide de faire ériger un monument à la mémoire de ses 34 habitants morts. Au sommet, un chapiteau est surmonté d'une flamme, symbole de l'éternité et du souvenir. Sur la face antérieure du piédestal, une sculpture représente un enfant soulevant un suaire, sous lequel apparaît un soldat mort.

📍 11 rue de l'Égalité

### Valpuzieux : un monument aux morts à symbolique religieuse

Situé au centre de celui-ci, le monument se pré-

sente sous la forme d'un obélisque sur piédestal et socle. D'une grande sobriété, il comporte pour seul ornement une croix latine gravée en or au sommet de la plaque fixée sur la face principale de l'obélisque.

📍 2 chemin des Sapins

### Brouy : un monument aux morts pour l'éternité

La commune ne réalise pas de monuments aux morts à l'issue de la Grande Guerre et s'oriente sur une plaque commémorative. Cent ans après la signature de l'armistice, en 2018, le Conseil municipal de Brouy souhaite se souvenir de ceux qui ont combattu en réalisant un monument commémoratif sur la place du village.

📍 2 rue des Tilleuls



Étampes : une œuvre d'art pour un monument aux morts



Châlo-Saint-Mars, son coq et ses obus

# Étampes : Parcours en centre-ville

Ce parcours vous emmène sur les traces de l'histoire de la ville et ses plus beaux monuments !

 11 étapes > 2,5 km

 1 h30


 Balade à pied



Hôtel Anne-de-Pisseleu

## 1 Hôtel Anne-de-Pisseleu

Construit en 1538 par le Receveur des impôts d'Étampes Jean Lamoureux, l'édifice porte depuis le XIX<sup>e</sup> siècle le titre romantique de « Maison d'Anne-de-Pisseleu ». Le logis, entre cour et jardin, comprend une aile reconstruite au XVIII<sup>e</sup> siècle, laquelle abritait les communs. La façade principale, richement ornée, présente au premier étage un très beau décor de palmettes et de colonnettes. La porte est coiffée d'une frise d'enfants dansant et de statuettes plus archaïques. L'édifice a subi d'importantes restaurations du XVIII<sup>e</sup> au XX<sup>e</sup> siècle.

 **Place de l'Hôtel-de-Ville-et-des-Droits-de l'Homme**



VISITE DISPONIBLE  
EN AUDIOGUIDE À  
RETIRER

à l'office de tourisme  
intercommunal d'Étampes

Place de l'Hôtel-de-Ville-et-  
des-Droits-de-l'Homme.

## 2 Hôtel-de-ville

Les habitants d'Étampes ayant obtenu leur charte communale en mai 1514, les magistrats municipaux achètent en 1519 l'hôtel particulier Doulcet, datant de la fin du XV<sup>e</sup> siècle, pour en faire la Maison Commune.

En 1850, l'architecte Auguste Magne prolonge le corps principal et donne à l'Hôtel-de-ville une forme en U. Le bâtiment ancien reçoit un décor « néo-gothique » alors que les nouveaux



Musée intercommunal





bâtiments présentent un décor « néo-classique ». Auguste Magne étend son projet aux décors intérieurs dans la salle du Conseil et le Grand Salon.

📍 Place de l'Hôtel-de-Ville-et-des-Droits-de l'Homme

### 3 Musée intercommunal

En 1874, la veuve du sculpteur Elias Robert fait don du fonds d'atelier de l'artiste à sa ville natale. C'est à l'origine un musée des Beaux-Arts qui est créé. Rapidement ses collections se diversifient et abordent la paléontologie avec les fossiles du Stampien, l'archéologie allant du néolithique au Moyen-Âge. Les collections des Beaux-Arts offrent quelques exemples d'artistes proches des mouvements picturaux du XIX<sup>e</sup> siècle : la peinture académique de Félix-Henri Giacomotti, le japonisme teinté d'impressionnisme de Louise Abbéma, l'orientalisme de Narcisse Berchère ou encore l'impressionnisme d'Édouard Béliard. Elles font du Musée intercommunal d'Étampes un bel exemple des musées d'érudition locale.

📍 Place de l'Hôtel-de-Ville-et-des-Droits-de l'Homme

### 4 Palais du Séjour

Après l'abandon d'un premier ensemble fondé sous Robert le Pieux, les Capétiens décidèrent d'ériger, au XIII<sup>e</sup> siècle, le Palais dit du « Séjour » à l'emplacement de l'actuel tribunal. Il se composait vraisemblablement de plusieurs corps



Hôtel Saint-Yon

de bâtiments aux usages bien distincts.

Du côté de l'actuel parking de la prison, le mur pignon du corps résidentiel qui abritait la salle du trône est encore visible. À l'intérieur, les vestiges d'une peinture murale représentant une scène royale ont été conservés. Les fouilles de la fin des années 80 sur le site de l'ancienne prison d'Étampes, livre un témoignage rare de la vie du Palais au XIII<sup>e</sup> siècle.

📍 1 rue Aristide Briand

### 5 Hôtel Saint-Yon

Cet hôtel est sans doute la plus ancienne maison de style renaissance de la ville. L'appellation « Saint-Yon », apparaissant dans les textes à partir

du XVIII<sup>e</sup> siècle, demeure une énigme. Aux XVI<sup>e</sup> et XVII<sup>e</sup> siècles, les propriétaires de cette maison sont tous des officiers royaux. Au XVIII<sup>e</sup> siècle, l'hôtel est largement voué au travail des peaux et perd sa fonction résidentielle qu'il retrouvera à partir de 1862. Le décor de sa façade, remanié au XIX<sup>e</sup> siècle conserve les lucarnes portant l'emblème de Louis XII, le porc-épic et le « A » d'Anne de Bretagne, confirmant ainsi sa construction à la fin du XV<sup>e</sup> siècle.



Portail Royal de la Collégiale  
Notre-Dame-du-Fort

📍 17 rue de la Tannerie

## 6 Portail Royal de la Collégiale Notre-Dame-du-Fort

Le portail royal fut érigé au sud, dans l'axe du marché Notre-Dame, dont la place reste inchangée depuis le Moyen-Âge. Les nouveaux agrandissements décidés en cours de chantier ont étrangement accolé le portail au transept sud. Le style de ce portail, réalisé vers 1135, fait écho à celui des portails occidentaux de la cathédrale de Chartres. Les statues-colonnes représentent des personnages issus de l'Ancien Testament. Les chapiteaux qui les surmontent évoquent les thèmes de l'Incarnation du Christ et de la Rédemption. Aux deux arcs intérieurs figurent les vieillards de l'Apocalypse tandis qu'à l'extérieur sont représentés des prophètes. Le Christ de l'Ascension orne le tympan, accompagné d'anges, des douze apôtres et de la Vierge.



Collégiale Notre-Dame-du-Fort

Rue de la République

## 7 Collégiale Notre-Dame-du-Fort

La collégiale Notre-Dame a été fondée dans la première moitié du XI<sup>e</sup> siècle, probablement par le roi Robert le Pieux qui avait choisi d'établir à Étampes l'une de ses résidences. Cet établissement fut dès l'origine occupé par une douzaine de chanoines qui vivaient aux abords de l'église. La crypte et la première dizaine de marches de l'escalier menant au clocher sont les seuls vestiges du premier édifice. Vers 1130, l'entière reconstruction de la collégiale fut décidée. Aux alentours de 1200, l'édifice fut entouré d'un mur crénelé. Lors de cette dernière campagne fut réalisé le décor du portail occidental.

📍 Rue de la République

## 8 Église Saint-Basile

Les parties les plus anciennes de l'édifice actuel datent du XII<sup>e</sup> siècle, tel le portail occidental restauré en 1842 par l'architecte Auguste Magne et le chœur à chevet plat. Gravement endommagé pendant la guerre de Cent ans, l'édifice fut en grande partie reconstruit. La nef et le nouveau chœur sont consacrés en 1497 par l'archevêque de Sens. Au XVI<sup>e</sup> siècle, on entreprend l'extension de l'église par la construction de bas-côtés additionnels,

l'ajout de chapelles au sud et l'agrandissement du chœur. Le lieu de culte est sauvé de la destruction au XIX<sup>e</sup> siècle grâce à l'abbé Alexis-Louis Buffet, curé de la paroisse pendant 50 ans, qui commande et dirige d'importants travaux de restauration.

📍 **Place du Général Romanet**

## 9 Hôtel Diane-de-Poitiers

L'hôtel dit « Diane-de-Poitiers » fut construit en 1554 sous le règne de Henri II dont l'attribut du croissant apparaît dans la décoration sculptée de l'édifice. Ses propriétaires successifs furent tous des notables de la ville. Malgré ses nombreuses restaurations, la façade sur rue paraît presque intacte. Ces décors, de grande qualité, se poursuivent à l'intérieur de la cour, notamment à hauteur des portes d'accès au logis et sur les lucarnes ornées de guirlandes de



Hôtel Diane-de-Poitiers

fruits, de putti et de lions. En 1883, le bâtiment devient la propriété de la Caisse d'Épargne qui en rétrocède une partie à la Ville pour y installer le Musée. L'ensemble sera enfin acquis par la ville d'Étampes en 1970 et la bibliothèque y sera installée quelques années plus tard.

📍 **4 rue Sainte-Croix**

## 10 Tour de Guinette

Le donjon d'Étampes, aujourd'hui nommé la « Tour de Guinette », est construit sous les règnes

de Louis VI et Louis VII, durant la première moitié du XII<sup>e</sup> siècle. Ce donjon se caractérise par son plan quadrilobé et sa localisation à flanc de coteau. Les enluminures des *Très Riches Heures du Duc de Berry* montrent ce que pouvait être le château d'Étampes dans son intégralité. Sa position permet d'avoir un excellent point de vue sur l'ensemble de la vallée et de contrôler les axes de circulation Paris-Orléans et Chartres-Sens. En 1589, Henri IV accède à la demande des habitants de détruire la forteresse. La tour de Guinette porte encore aujourd'hui le témoignage de cette tentative de démolition, avec ses grandes fissures qui la caractérisent.

📍 **Promenade de Guinette**

## 11 Théâtre intercommunal

La construction du théâtre débute le 21 avril 1851 grâce à une souscription et s'achève, moins d'un an plus tard, sous la direction du maître d'œuvre Gabriel Davioud. La façade actuelle n'est pas celle dessinée par Davioud. C'est en 1927 qu'un remaniement fut réalisé par l'architecte Louis-Charles Boileau dans un style Art Déco. Modèle de théâtre à l'italienne, l'intérieur - demeuré intact - présente un plan polygonal. Un ensemble de toiles marouflées, attribuées à Jean Léon Gérôme, décore les garde-corps, les balcons et le plafond où l'on distingue des médaillons de musiciens et dramaturges. Toutes les sculptures furent



Tour de Guinette

# Étampes : Balade au fil de l'eau

Les nombreuses rivières qui irriguent le territoire, telle que la Juine - cours d'eau particulièrement important depuis l'Antiquité tardive - ont entraîné la construction de ponts et de nombreux lavoirs. Laissez-vous bercer au fil de l'eau...

 9 étapes > 2,5 km

 2 h

 Balade à pied



Maison des piliers

## 1 Maison des Piliers

Ces trois maisons à galerie sont citées dès 1511. Leur portique à piliers date en partie du XV<sup>e</sup> siècle mais les colonnes sont des remplois probablement ajoutés aux XVI<sup>e</sup> et XVII<sup>e</sup> siècles. Il servait d'auvent pour l'installation des étals du marché. Cet ensemble est révélateur de l'architecture médiévale qui accorde une place primordiale aux greniers. Sur la façade latérale, la poulie témoigne de son ancienne



Marché Saint-Gilles

activité liée au commerce du blé. Dans la rue voisine, se produisit un événement tragique dans l'histoire de la Municipalité étampoise. Jacques-Guillaume Simonneau, maire, est tué le 3 mars 1792 lors d'une émeute contre le prix excessif du blé.

 2 place Saint-Gilles

## 2 Marché Saint-Gilles

En 1123, le roi Louis VI décide de créer un nouvel ensemble urbain à vocation commerciale. De nombreux privilèges financiers sont alors attribués aux marchands qui souhaitent s'installer dans les limites de ce nouveau marché. Sa position stratégique entre la voie royale de Paris à Orléans et les principaux cours d'eau facilitent les échanges et le transport des marchandises.

Une importante activité locale d'accueil des voyageurs et de relais de poste se développe également dans ce quartier. Entre le faubourg





Église Saint-Gilles

Saint-Martin et le faubourg Evezard, plus d'une cinquantaine d'auberges prospèrent grâce au roulage. Hôtelières et aubergistes sont nombreux dans le quartier Saint-Gilles comme en témoignent encore aujourd'hui les grandes portes cochères.

📍 Place Saint-Gilles

### 3 Église Saint-Gilles

L'église Saint-Gilles fut fondée au début du XII<sup>e</sup> siècle, par suite de la création du marché. La façade sud ainsi que les piliers, les arcades et les fenêtres hautes de la nef, sont les seuls vestiges de cette première église. Le clocher date du XIII<sup>e</sup> siècle. Le transept et le chœur

furent remaniés aux XV<sup>e</sup> et XVI<sup>e</sup> siècles. Les collatéraux semblent avoir été ajoutés au XVI<sup>e</sup> siècle. Dans l'église, sont disposées de nombreuses pierres tombales datant du XVI<sup>e</sup> et du XVIII<sup>e</sup> siècle. Elles sont le plus souvent celles de marchands ou hôteliers de la paroisse.

Le bombardement du 10 juin 1944, meurtrier et destructeur pour le quartier, a permis de redécouvrir le lambris peint datant des XV<sup>e</sup> et XVI<sup>e</sup> siècles.

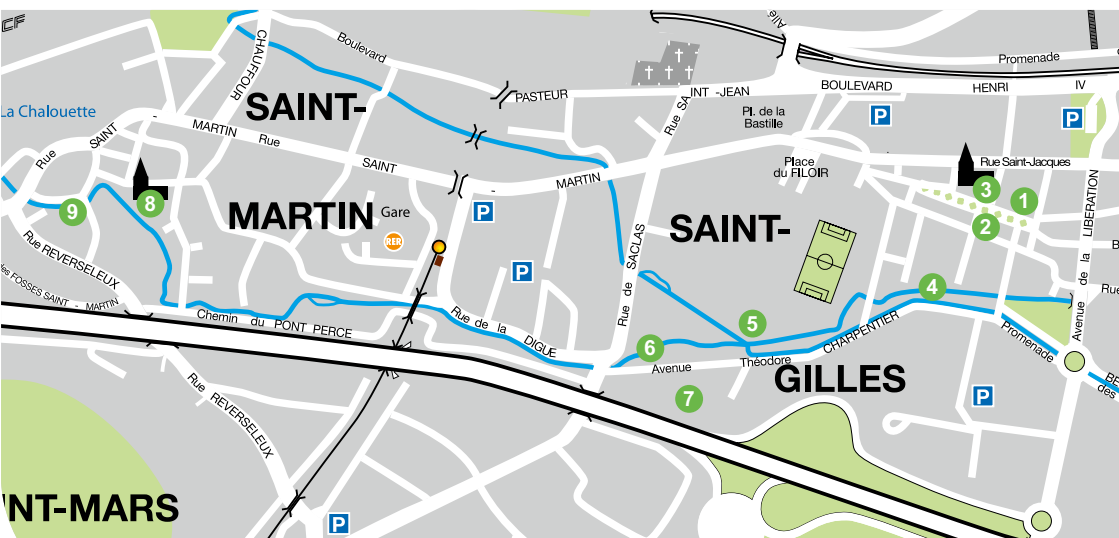
📍 Place Saint-Gilles

### 4 Rivières d'Étampes

Les cours d'eau jouent un rôle majeur dans l'économie urbaine dès le Moyen-Âge. La Rivière des Prés est alors aménagée de manière à constituer un fossé protégeant les abords de la muraille. Dans la ville, la Rivière d'Étampes, au cours forcé et canalisé, permet l'alimentation des habitants et des équipements domestiques et artisanaux. Un port public, actif de 1490 à 1676 et donnant sur la Rivière d'Étampes, autorise le transport des marchandises grâce à des barques à fond plat, contribuant ainsi à l'approvisionnement de la capitale en blé, en farine ou en vin.

### 5 Bastille des Portereaux

Cette vanne agrémentée de mâchicoulis et percée de canonnières faisait partie de l'enceinte protégeant Étampes à partir de la





Rivière d'Étampes



Bastille des Portereaux

Renaissance. Bastille dressée au confluent de la Louette et de la Chalouette, elle commande le débit des rivières forcées qui alimentent la ville. L'objectif de sa construction en 1514 est d'augmenter le tirant d'eau de ces rivières pour les rendre navigables, mais également de fournir un déversoir vers la prairie en cas d'eaux trop abondantes.

La physionomie originelle des Portereaux a dû subir des modifications au fil des siècles, notamment suite aux nombreux travaux de stabilisation des berges et de curage du XVII<sup>e</sup> siècle.

📍 Avenue Théodore Charpentier

## 6 Porte Bressault

Il ne reste aujourd'hui du Manoir Bressault que sa porte Renaissance. Elle constitue une réplique en pierres de la porte dite « du Grand Ferrare » du château de Fontainebleau, construite en 1544 par l'architecte Sebastiano Serlio pour le cardinal de Ferrare, ambassadeur de François I<sup>er</sup>. À Étampes, elle formait l'entrée d'une grande ferme. Le portail donnait sur la rue de la Digue, face à l'ancien moulin de l'Hospice devenu Villa Bressault. Il fut démonté en 1962 puis déposé au cimetière Notre-Dame et oublié. En 2004, il est remonté dans le square de la Douce France.

📍 Avenue Théodore Charpentier

## 7 Pergola de la Douce France

L'inauguration à Étampes du monument de la « Douce France » intervient le 14 juillet 1935 dans le bois de Guinette, dix ans après avoir reçu le grand prix d'architecture à l'Exposition des Arts Décoratifs de 1925 à Paris. Cette œuvre collective est le fruit d'un projet lancé en 1913 par Emmanuel de Thubert, défenseur de la technique de la taille directe. Installée sur l'esplanade des Invalides, la Pergola était au centre de l'Exposition. Le concepteur de cette sculpture monumentale, l'architecte Lucien Woog, décide de traiter les thèmes de la mythologie celtique, en particulier la légende du roi Arthur et du Grad. De nombreux animaux y sont également représentés, en lien avec les différents épisodes de cette mythologie. En 2005, La Ville d'Étampes l'installe près des Portereaux après avoir entrepris des travaux de restauration.

📍 Avenue Théodore Charpentier

## 8 Église Saint-Martin

L'église actuelle a été reconstruite vers 1142, suite à l'expulsion des chanoines ayant laissé leur place aux moines de l'abbaye de Morigny, devenus propriétaires des lieux. L'édifice trouve son inspiration dans l'architecture romane du siècle précédent, mais aussi dans celle des grandes églises à pèlerinage, comme le montre le déambulatoire à chapelles



Porte Bressault

rayonnantes. Les voûtes datent du XVI<sup>e</sup> siècle ainsi que les fenêtres hautes de la nef. L'édification de la tour-clocher, inclinée en raison d'un tassement de terrain, remonte au début de la Renaissance. Elle fut achevée en 1537. L'ensemble fut restauré au XIX<sup>e</sup> siècle par l'architecte Pierre Magne, qui remania la façade méridionale et rattacha le clocher à l'église.

📍 Carrefour Saint-Martin

## 9 Moulin Badran

Dès le XII<sup>e</sup> siècle, des industries florissantes se développent à Étampes, telles que la meunerie, la mégisserie ou la tannerie. En 1880, 28 moulins étaient encore en activité. La date de création de ce moulin est inconnue. En 1606, Badran appartient au prieuré Saint-Martin. À l'origine moulin à farine, il fut transformé en moulin à fouler les draps, puis en moulin à papier au XVIII<sup>e</sup> siècle. Il a cessé de fonctionner en 1942.

Sa restauration a été réalisée dans le respect des techniques anciennes : chanvre, couverture en petites tuiles plates, sols et enduits de murs à base de chaux naturelle teintée en rose. Ce moulin est le seul d'Étampes à avoir conservé sa paire de meules.

📍 Rue Badran



VISITE DISPONIBLE  
EN **AUDIOGUIDE À  
RETIRER**

à l'office de tourisme  
intercommunal d'Étampes

Place de l'Hôtel-de-Ville-et-  
des-Droits-de-l'Homme.



Moulin Badran



Pergola de la Douce France





Boissy-la-Rivière, vue du ciel



# En plein air



Explorez le Sud-Essonne,  
une terre de randonnées reconnue et appréciée  
pour la beauté de ses paysages.  
De nombreux circuits de balades à pied ou à vélo  
pour novices ou initiés, il y en a pour tous les goûts...

# Chemins de petites randonnées

## Sentier des plateaux

Découverte des nombreux monuments historiques et religieux, tels que le château de Bellevue, le lavoir d'Ormoy-la-Rivière, l'église Saint-Étienne, le vieux pont de pierre sur la Juine, l'oratoire marial en bois, ainsi qu'une belle vue sur Étampes.



### À découvrir en chemin

- Église Saint-Basile d'Étampes
- Église Saint-Étienne d'Ormoy-la-Rivière
- Les remparts d'Étampes

 9 étapes > 13,2 km

 3 h30

 Balade à pied

 Dénivelé + 172 mètres

 Niveau moyen

 **Départ / Arrivée :**  
Gare RER C d'Étampes

1 Descendre la rue Élias-Robert puis prendre à gauche la rue Louis-Moreau et à droite la rue Sainte-Croix. Continuer rue du Pont-Doré, emprunter la passerelle, traverser le boulevard Berchère et prendre un petit pont. Tourner à droite promenade des Prés, puis à gauche avenue Frédéric-Louis, passer sous la voie rapide (N 20). Bifurquer à droite dans le chemin de Bas-Canal et avancer jusqu'au rond-point.

2 Continuer par l'avenue Charles-De-Gaulle. Au rond-point, rester à gauche et continuer sur 100 m. Traverser l'avenue au passage piéton et s'engager en face sur la grande sente du milieu des prés qui passe entre les jardins. Couper la rue du Petit-Saint-Mars et poursuivre par la rue des Postes.

3 Emprunter à gauche la rue des Maraîchers (GR® 655ET), en face la rue Reverseleux, puis à droite la route de Saclas (ancienne voie romaine). Franchir l'ancienne voie ferrée et poursuivre sur 100 m. Gravier à droite le chemin en épingle dans le bois. À l'orée du bois, continuer jusqu'au gros arbre, prendre le chemin à gauche sur 500 m et tourner deux fois à gauche.

4 Reprendre à droite la voie romaine sur 600 m. Après la sapinière, descendre à gauche par la sente des Naudettes qui zigzague puis remonte.

5 Descendre à gauche par le chemin des Vaux sur 100 m, puis suivre le chemin à droite. Il serpente en bordure du plateau

6 Descendre le chemin à gauche. Traverser la D9 au feu tricolore et descendre la rue en face.

7 Tourner à droite, franchir le pont sur la Juine et prendre à gauche la sente des Prés. Elle passe en lisière du bois au pied du village, poursuivre jusqu'à son extrémité et virer à droite. Suivre la route à gauche sur 30 m, puis gravir la rue à droite vers le plateau.

8 À la fourche, suivre le chemin à gauche à travers champs. Après la croisée, il vire à droite. Continuer par le chemin à gauche et rester à gauche.

9 Au croisement, prendre le chemin à gauche, tourner à droite et descendre dans le bois le long des clôtures. Suivre la rue de Gérofosse à gauche, l'avenue Frédéric-Louis à droite et franchir la vallée. Passer sous la N 20, poursuivre l'avenue Frédéric-Louis, à droite la promenade des Prés, traverser le petit pont à gauche et poursuivre en face pour rejoindre la passerelle et la rue Sainte-Croix. Prendre la rue Louis-Moreau à gauche, puis rejoindre la gare à droite par la rue Élias-Robert.



**Durant cette balade,  
des REPÈRES JAUNES  
vous guideront.**

D'autres randonnées sont  
disponibles sur le site :  
[www.rando91.com](http://www.rando91.com)  
(randofiches®)

# Balade à Ormoy-la-Rivière : d'Artondu à Vauvert

 4 étapes > 8,2 km

 2 h30

 Balade à pied

 Dénivelé +55 mètres

 Niveau facile

 **Départ / Arrivée :**  
Parking de l'Église



Église Saint-Étienne

1 Descendre la rue de l'église, passer le pont dit « pont romain » qui enjambe la Juine, (qui n'a de romain que le nom, datant sans doute du XVIII<sup>e</sup> siècle), prendre au lavoir à gauche la rue de Lendreville. Traverser au feu tricolore la D49 et monter le *chemin de la Malmaison*, autrement appelé chemin de Lendreville à la Malmaison sur environ 100 mètres.

2 À mi-côte, prendre le sentier à gauche qui descend dans les bois. Le suivre, il passe entre voie ferrée et propriétés avenantes. Laisser à gauche le passage sous la voie ferrée, poursuivre le chemin qui va tourner à droite et contourner le parc du château d'Artondu. Devant la grille de la ferme du château, le chemin va vers la gauche, puis grimpe entre le bois et le parc (nous sommes alors sur la commune de Boissy-la-Rivière). Poursuivre ce chemin qui grimpe doucement la combe.

3 À environ 1 km, ne pas prendre la partie du sentier qui vire à gauche (encore large à cet endroit), et continuer droit le chemin qui traverse les champs. Le chemin débouche sur une petite

route, ancienne voie romaine de Paris à Orléans. La prendre sur 50 m, puis le premier chemin à droite, chemin d'Ormoy à la Malmaison. Il traverse les champs les Mocque-Pots, les bois. On peut deviner les Diattes et les traces de parcelles étroites autrefois plantées de vignes. Puis le chemin va amorcer la descente sur Ormoy.

4 Redescendre le chemin de la Malmaison, traverser au feu tricolore et prendre la rue de Lendreville, retour par le chemin de départ.



**Des REPÈRES ORANGE**  
vous guideront  
durant cette balade.

D'autres parcours existent  
sur la commune  
d'Ormoy-la-Rivière

INFOS :

01 64 94 21 06





Ormoy-la-Rivière vue du ciel

# Balade à Ormoy-la-Rivière : les Grès

 5 étapes > 4.2 km

 1 h15

 Balade à pied

 Dénivelé + 55 mètres

 Niveau facile



Moulin de la Planche

 **Départ / Arrivée :**  
Parking de l'Église

1 Monter la rue de l'église. Face au restaurant Le vieux chaudron, prendre à droite, près de la salle des fêtes, on remarque le puits en ruhe ogivale, alors appelé « Puits de la croix ». Variante pour les curieux, sur la route de d'Huilet, juste avant le cimetière se situe le site géologique.

2 Traverser et prendre en face la rue de la Vallée aux loups, continuer sur la Sente de la Guillotte (vieux chemin d'Ormoy à d'Huilet). Traverser la route et prendre le chemin rural face au réservoir, au lieu-dit : les champs de la louve. Tourner à droite et continuer sur le chemin, le Montoir des Grès.

3 Poursuivre rue des Grès, (le grès qui apparaît en gros blocs sur les flancs de vallée a donné son nom révélateur au lieu-dit) et à 50 m prendre à gauche le chemin rural sur 75 m, puis à droite le chemin de la Bergerie.

4 Vous arrivez rue du bois des roches, traversez la route et sur la gauche, prendre la rue du Moulin de la Planche qui descend jusqu'à la Juine.

5 Prendre à droite avant le pont le chemin qui revient, la sente du Jardin neuf. Continuer tout droit jusqu'à la route, Variante : tourner à gauche, traverser la route et prendre à droite la sente des Prés pour rejoindre le chemin de la Topineau ou prendre à droite pour rejoindre le parking de l'église.

## Site géologique : le Stampien

Juste avant le cimetière à droite, il existe un enclos appelé généralement « Les fouilles ». Cette réserve fut créée par décision du Conseil général du département de l'Essonne le 18 juin 1973.



## À découvrir en chemin

### → Rue de la Vallée aux loups

Les loups n'étaient pas rares dans la région jusqu'à une époque récente. Ils hantaient l'imagination populaire d'où, sans doute, leur fréquence dans la toponymie.

### → Le Montoir des Grès

Le « Montoir » est un terme propre à la région beauceronne. Il désigne une voie de communication rurale établie autrefois pour le déplacement des ovins entre les habitats abrités en fond de vallée et le plateau « openfield » où on les mène à paître dans les chaumes. Cette pratique agraire relevait du droit coutumier (coutume d'Orléans), héritage du droit féodal et de l'élaboration d'une structure agraire communautaire au Moyen-Âge (Du X<sup>e</sup> au XV<sup>e</sup> siècles), adaptée à une région dépourvue de prairies.

### → Moulin de la planche

Une planche est un espace de terrain, généralement cultivé, plus long que large et séparé des parties environnantes, ici par la Juine. Après la construction du moulin au tout début du XIX<sup>e</sup> siècle, ce lieu-dit sera associé à l'activité meunière du village.

### → Rivière morte

Ancien lit de la Juine avant la création du bief du moulin.



Site archéologique : le Stamplen



**Des REPÈRES MARRON  
vous guideront  
durant cette balade.**

D'autres parcours existent  
sur la commune  
d'Ormy-la-Rivière

INFOS :

01 64 94 21 06



# Randonnée à Morigny-Champigny : les Croubis

De la vallée de la Juine, très anciennement habitée comme l'attestent polissoir et voie romaine, élanchez-vous sur les pas de nos ancêtres vers le plateau cultivé, par les chemins des coteaux boisés.

 7 étapes > 11,1 km

 3 h

 Balade à pied

 Dénivelé + 123 mètres

 Niveau moyen

 **Départ / Arrivée :**  
Complexe sportif Jean-Coulombel

1 Suivre la piste cyclable en direction du centre-ville (sud) sur 200 m et prendre à gauche la rue du Mississippi.

2 Avant l'extrémité de la rue, tourner à droite, traverser la rue de Villeneuve vers la droite et s'engager sur le chemin à gauche (ancienne route de Villeneuve). Il monte à flanc en sous-bois et débouche sur le plateau. À l'orée du bois, continuer tout droit par le chemin.

3 À la corne du bois, poursuivre vers la plaine, au milieu des champs, suivre le large chemin à gauche sur 1,4 km.

4 Laisser le chemin de Garde-Neige à droite et continuer tout droit en lisière du bois par le chemin aux Ânes. Il descend en sous-bois au hameau des Croubis.



5 Couper la D17, poursuivre sur 100 m et tourner à gauche par une ancienne voie romaine. Traverser tout droit Champigny en laissant à droite le château de Jeurre.

6 Devant la porte fortifiée de Villemartin, suivre l'allée des Marronniers à gauche. Couper la D 17 et monter par la rue en face jusqu'à la ligne à haute tension. Prendre le chemin à droite. Il s'infléchit à gauche et traverse le bois de la Garenne.

7 À l'intersection, prendre le chemin à droite. Il longe l'ancienne carrière du Mississippi et devient la rue de Villeneuve. Emprunter la rue du Mississippi à droite.

Par l'itinéraire utilisé à l'aller, rejoindre le parking.

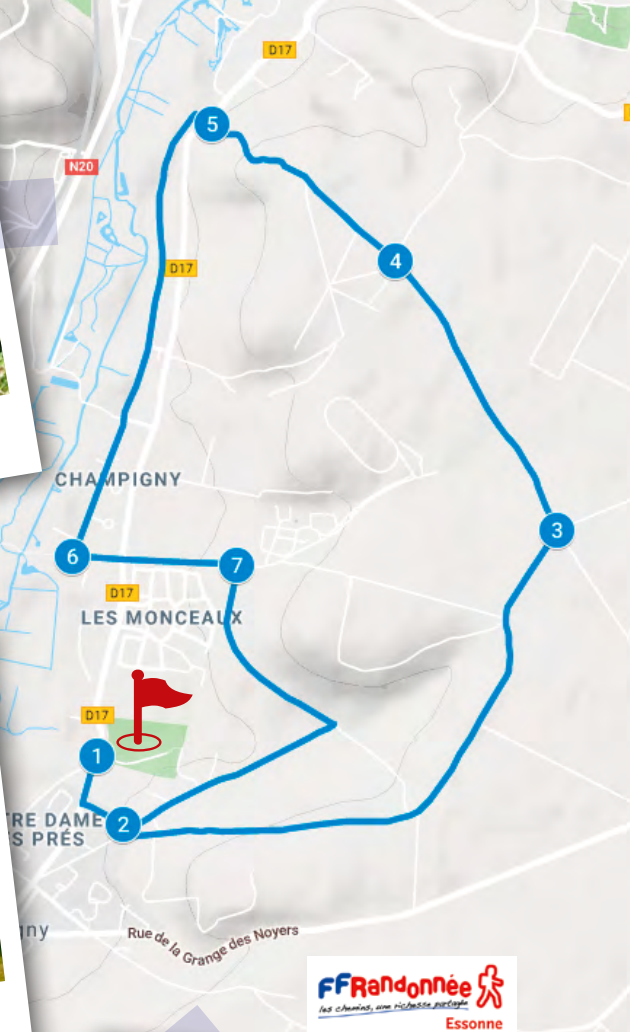




Le polissoir



Le château de Jeurre



## À découvrir en chemin

- Le château de Jeurre
- Le polissoir
- L'église Sainte-Trinité



Église de la Sainte-Trinité

# Randonnée à Morigny-Champigny : les Bandards

Cette balade vous permettra de découvrir Morigny-Champigny et ses alentours, situé dans la coulée verte de la Juine à proximité d'Étampes.

 9 étapes > 8 km

 2 h

 Balade à pied

 Niveau moyen



Durant cette balade,  
des **REPÈRES JAUNES**  
vous guideront.

D'autres randonnées sont  
disponibles sur le site :  
[www.rando91.com](http://www.rando91.com)  
(randofiches®)

 **Départ / Arrivée :**  
Parking Gilbert Leson

- 1 Se diriger vers le centre-ville et prendre à droite la rue au Comte.
- 2 À l'intersection suivante, continuer en ligne droite par la rue des Vignes pour rejoindre les hauteurs.
- 3 Après la station de pompage, redescendre par le sentier à droite jusqu'au cimetière pour longer celui-ci par la gauche.
- 4 Traverser la D17 et emprunter le sentier qui longe le mur du château de Vaudouleurs.
- 5 Au hameau de Bretagne, prendre à gauche le chemin des Rouas, suivre sur la gauche la D17 sur 50 m pour remonter sur la droite le chemin des Roches. Traverser la route « Blanche » pour continuer jusqu'à l'intersection de l'antenne relais et prendre à gauche.
- 6 Rejoindre le croisement des 5 chemins pour prendre à droite et aussitôt à gauche pour traverser le bois jusqu'au point 6.
- 7 Prendre à gauche le large chemin pour rejoindre tout droit la rue des Moulins, puis à gauche pour passer devant le moulin de Valnaze.
- 8 Au lavoir rue des Ponts, suivre à gauche pour rejoindre le point 2.



**À découvrir en chemin**

→ Le lavoir

→ Château de Vaudouleurs



Le lavoir



Château de Vaudouleurs



# La Vallée de la Marette à Saclas

Randonnée entre Juine et Marette, la traversée du plateau vous offrira un aperçu des cultures de la Beauce.

 7 étapes > 9,5 km

 2 h30

 Balade à pied

 Niveau Moyen

 **Départ / Arrivée :**  
Parking de la Mairie  
19 rue de la Mairie

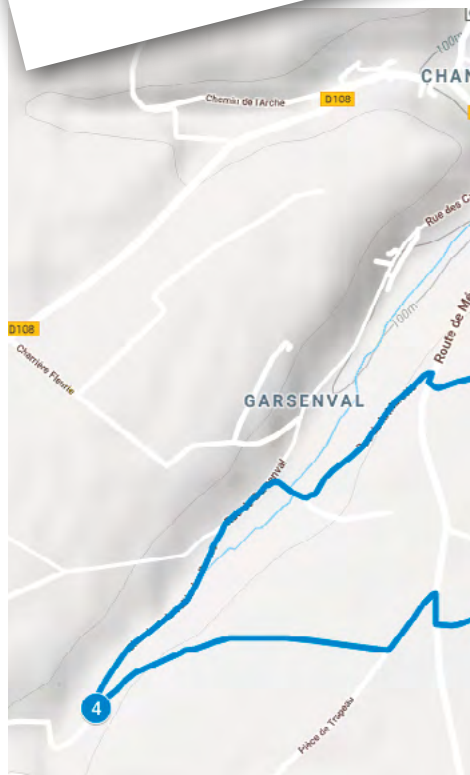
1 Face à la mairie, partir à gauche sur la rue Joliot-Curie, après 200 m prendre la sente à droite entre les habitations, au premier pont, contourner le parc par la gauche.

2 À la route, suivre à gauche le GR. Au bout de celle-ci, continuer à droite et après 200 m prendre la rue de la Roche Noire. À l'intersection (à 700 m) obliquer sur la gauche et continuer jusqu'au carrefour des 5 chemins.

3 Prendre la 2<sup>e</sup> à droite et traverser la plaine, au transformateur prendre à droite puis aussitôt à gauche et de nouveau (à 160 m) à droite pour redescendre dans la vallée.

4 À la sortie du bois prendre à droite, jusqu'au village de Garsenval. Suivre la première route à droite. Continuer sur la rue de la Marette et à la route de Méréville, prendre à droite puis aussitôt à gauche pour remonter le chemin.

5 Après 200 m, tourner à gauche et redescendre sur la route de Méréville, à l'entrée du





village de Guillerval , suivre à droite la rue d'Andonville toujours sur le GRPH, au terrain de tennis monter le sentier à droite.

6 Longer le bois par la droite.

7 Après 500 m, redescendre à gauche, à la route continuer à droite et suivre celle-ci jusqu'au parc pour emprunter la sente à gauche qui vous ramènera au parking.



## À découvrir en chemin

- Lavois
- Église Saint-Germain



Église Saint-Germain



Durant cette balade,  
des **REPÈRES JAUNES**  
vous guideront.

D'autres randonnées sont  
disponibles sur le site :  
[www.rando91.com](http://www.rando91.com)  
(randofiches®)

# Parcours de la Vallée de la Chalouette

Chalouette et Marette animent la vallée creusée dans le plateau beauceron. Découvrez ses coteaux boisés, les points de vue du plateau et d'agréables chemins champêtres. Une promenade adaptée au public familial.



 8 étapes > 4.5 km

 1 h30

 Balade à pied

 Niveau Facile



### Départ / Arrivée :

Depuis Châto-Saint-Mars  
Parking A. Bouniol, face au château  
du Grand-Saint-Mars, rue le château.

1 Du parking face au château, prendre la D21 à gauche, franchir le pont sur la Marette et, par la route à droite, aller en direction des Sablons.

2 Au centre du hameau, monter à gauche par l'impasse des Sablons. Continuer à travers bois jusqu'au plateau et prendre le large chemin à droite sur 600 m.

3 Après une large courbe vers la gauche, à l'embranchement, tourner à droite le long d'une haie, franchir la barrière et dévaler la pente boisée jusqu'à la vallée. Prendre la route à gauche sur 25 m, puis le chemin de la Fosse au Malsanson à droite. Il franchit la Marette puis la Chalouette.

4 Traverser la D 160 et monter par le chemin à gauche sur 200 m. Graver la côte de Chantepie par la route à droite.

5 Au croisement, poursuivre tout droit sur le chemin tantôt en lisière tantôt, dans les champs.

6 À la fourche, 40 m avant la D 21, partir à droite et descendre par la D 21 sur 220 m.

7 Prendre le chemin des Carneaux à droite, laisser la rue à gauche et continuer tout droit. Suivre la D 160 à gauche sur 140 m.



Château du Grand-Saint-Mars



Église Saint-Médard

8 Au premier croisement, s'engager à droite sur la sente de la Pelleterie. Elle se faufille entre les maisons. Continuer par la rue à droite. Elle vire à gauche. Au carrefour, prendre la D 21 à droite pour rejoindre le parking.



### À découvrir en chemin

- Château du Grand-Saint-Mars
- Église Saint-Médard
- Monument aux morts

# Parcours de la Vallée de la Louette

Découvrez les cultures du plateau beauceron (orge, blé, colza...), mais aussi, en hiver, la moutarde qui sert d'engrais. Dans les vallées, vous traverserez des milieux humides dans lesquels pousse le cresson.

 10 étapes > 11,5 km

 3 h

 Balade à pied

 Niveau difficile



## Départ / Arrivée :

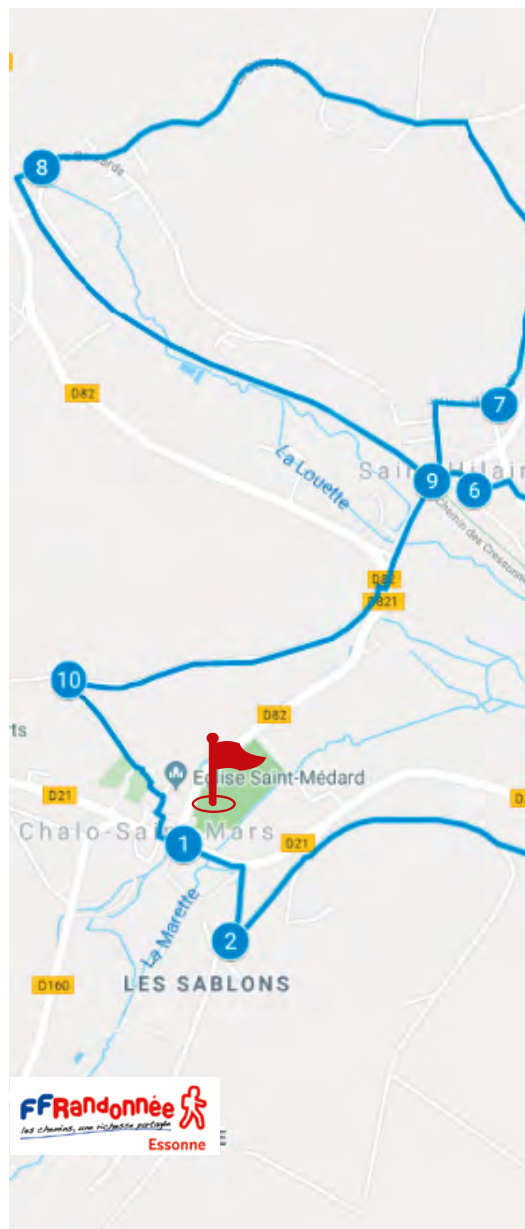
Depuis Châlo-Saint-Mars  
Parking A. Bouniol face au château  
du Grand-Saint-Mars, rue le Château.

1 Du parking face au château, prendre la D 21 à gauche, franchir le pont sur la Marette et, par la route à droite, aller en direction des Sablons.

2 S'engager dans la rue à gauche, en épingle. Au débouché sur la route, continuer à droite sur celle-ci. Elle monte vers le plateau et atteint la lisière du bois. Quitter la route pour le sentier à gauche.

3 Passer un premier carrefour et peu après la ligne à haute tension, tourner à gauche dans le bois. Le chemin descend. Prendre la D 21 à droite sur 100 m, puis s'engager à gauche sur la sente de la Longuetoise. Franchir les deux rivières et suivre la piste cyclable à gauche. Passer les cressonnières.

4 Emprunter l'escalier à droite, la route à droite, puis grimper à gauche en épingle le sentier de la Louette. Il débouche sur le plateau.





5 Suivre le chemin à gauche en laissant à droite une allée de cèdres. Au bout du plateau, descendre à gauche, bifurquer à droite et atteindre Saint-Hilaire.

6 Prendre en face la rue Chenu puis la ruelle. Traverser la rue de la Louette et continuer par l'allée Sainte-Segonde. Emprunter la rue à droite.



Cressonières du Moulin Vaux

7 Suivre la rue du Prieuré à gauche. Monter par le chemin à gauche dans le bois. Prendre la route à gauche, laisser les fermes de Champagne et d'Ardenne à gauche et poursuivre par le chemin à travers champs. Il descend à gauche et devient la rue des Boutards.

8 Avant le virage à gauche, se faufiler à droite entre les maisons. Tourner à gauche, à angle aigu, monter sur le remblai (ancienne ligne de chemin de fer) et suivre le chemin qui longe la Louette, jusqu'à Saint-Hilaire.

9 Prendre la D 82 à droite (10 m) et gravir la route à gauche.

10 À l'orée du bois, dévaler la route à gauche, longer le cimetière et contourner l'église par la droite. Franchir la passerelle, tourner à droite et rejoindre le parking.



Durant cette balade, des **REPÈRES JAUNES** vous guideront.

D'autres randonnées sont disponibles sur le site : [www.rando91.com](http://www.rando91.com) (randofiches®)

### A découvrir en chemin

- Cressonières
- Les ruines de la chapelle de Saint-Hilaire
- Église Saint-Médard

# Parcours de la Vallée des Monts à Valpuseaux

En famille, partez à la découverte des alentours de Valpuseaux. En sous-bois, dans les champs du plateau, dans les creux des vallées sèches... Vous êtes à la campagne !

 5 étapes > 4,5 km

 2 h

 Balade à pied

 Dénivelé + 124 mètres

 Niveau moyen



Durant cette balade,  
des **REPÈRES JAUNES**  
vous guideront.

D'autres randonnées sont  
disponibles sur le site :  
[www.rando91.com](http://www.rando91.com)  
(randofiches®)




Église Saint-Martin, Valpuseaux



**Départ / Arrivée :**

Parking Place de l'Église,  
rue de la Mairie

- 1 De l'église, rejoindre la rue de la Mairie et monter à droite par le chemin des Sapins. Laisser celui-ci à gauche et continuer par le large chemin de droite. Au carrefour de chemins, à la corne du bois, tourner à droite en lisière et se diriger vers l'église.
- 2 Juste avant le terrain de sport, s'engager sur le chemin à gauche. Il traverse le coteau boisé en restant à flanc, puis dévale la pente. Suivre la route à gauche.
- 3 Emprunter la rue de Mespuits (D 12) à droite, la rue de Beauvais à droite et gravir le chemin à gauche  panorama sur Valpuseaux.



**A découvrir en chemin**

→ Église de Valpuseaux



- 4 Après le bois, prendre le chemin à droite. Il descend à droite en dominant la vallée des Monts (vallée sèche) et conduit à Valpuseaux.
- 5 Au carrefour, continuer en face par la rue des Tilleuls. Suivre la rue de la Mairie à gauche et, à droite, retrouver l'église.



Valpuseaux vue du ciel

# Sentier de découverte de Méréville, capitale du cresson

Cheminaut le long de la Juine, ce sentier bucolique parcourt le domaine des cressonnières et invite à mieux appréhender la nature pour mieux la respecter.

 8 étapes > 6 km

 2 h

 Balade à pied

 Niveau moyen

 **Départ / Arrivée :**  
Église de Méréville,  
1, place Saint-Père

1 Dos à l'église, prendre la rue Carnot et poursuivre par la promenade Jean Jaurès.

2 Monter par la rue Pasteur puis à gauche la rue Voltaire et en face de la grille du parc, à droite par la rue Victor Hugo et atteindre à gauche la halle de Méréville.

3 Passer devant la halle et redescendre par la rue Danton, à gauche la rue Curie et poursuivre la rue de la gare. Traverser la Juine et tourner à droite dans le chemin des Larris et encore à droite dans le chemin des cressonnières. Poursuivre ce chemin sur environ 1 km et déboucher sur la rue des Grenouillères. La prendre vers la droite et atteindre la rue des Moulins.

4 Tourner à droite et immédiatement après à gauche, dans le chemin des Malmorts, où vous trouverez le panneau du début du sentier de la flore sauvage. Des panneaux direction-



nels sont installés tout au long du parcours. Le début du sentier longe la Juine sur votre droite. Continuer le chemin des Malmorts et atteindre des cressonnières sur votre droite, continuer par le chemin de droite.

5 Au croisement avec la rue Croc au Renard, prendre à droite et parvenir à la route de Courcelles.

6 Au croisement avec celle-ci, prendre à droite puis encore à droite dans le chemin de la Daubette. Passer devant les cressonnières, la Villa Paul et la pisciculture pour rejoindre la rue des Moulins.

7 Prendre à gauche et continuer jusqu'à la rue de Renonval et prendre à droite. Remonter cette rue puis prendre à gauche la rue Charles-Lefèvre pour retrouver la place de l'Église.





La tour Trajane



La Halle de Méréville



### À découvrir en chemin

- Église Saint-Pierre-és-Liens
- La halle de Méréville
- La tour Trajane

# Balade(s) au Pays du cresson

 42 km (6 boucles entre 3,5km et 11 km)

 selon la boucle empruntée

 Découverte à vélo

 Tous niveaux confondus

 **Départ / Arrivée :**  
Selon la ou les boucles empruntées



Durant cette balade,  
des **REPÈRES BLEUS**  
vous guideront.

**CARTE DISPONIBLE**  
à l'office de tourisme  
intercommunal  
de Méréville,  
Place de la Halle



## À découvrir en chemin

### LES SITES NATURELS

#### → Domaine de Méréville

Propriété du Département de l'Essonne depuis décembre 2000, le domaine de Méréville s'apprécie comme le dernier exemple de jardin pittoresque conçu à la fin du XVIII<sup>e</sup> siècle.

C'est essentiellement le projet d'un homme, grand financier et amateur d'art : le Marquis de Laborde, qui s'entourera des plus prestigieux concepteurs de jardins de son temps, François-Joseph Bélanger puis Hubert Robert, pour créer un parc dans le style à la mode depuis les années 1750 : les jardins paysagers ou anglo-chinois. Du jardin à la française qu'il acquiert en 1784, le marquis de Laborde ne gardera rien ! Les jardins réguliers et potagers en terrasse qui entouraient le château sont entièrement remodelés pour créer des scènes de collines ondoyantes et de vertes vallées. La Juine, rivière tranquille qui coulait en droite ligne au fond du jardin, est détournée pour créer îles, méandres et lacs.



Église Saint-Pierre-ès-Liens, Méréville



Passage couvert du Domaine  
de Méréville



Carrière des Cailles, Méréville



Site archéologique, Saclas



Pont Jumelé, Saint-Cyr-la-Rivière

#### → Carrière des Cailles

Ce site a été intégré depuis 2011 à la Réserve Naturelle Nationale des Sites géologiques de l'Essonne. Il abrite une particularité géologique unique, un banc de grès pétri de galets (cailles). Ce niveau de conglomérats nous livre de précieuses informations sur la géographie et l'environnement de notre région au Stampien, il y a 29,5 millions d'années. À cette époque, la mer qui occupait le Bassin parisien amorce son retrait définitif. Elle laissera en ce lieu des lits de galets et de sable. Ils se transformeront en grès bien plus tard, avec la circulation d'une nappe d'eau souterraine riche en silice.

#### → Marais de Méréville

Situé au nord du Domaine, ce marais abrite une mosaïque de milieux humides et aquatiques. On y recense pas moins de 260 espèces floristiques dont une protégée (La Fougère des marais), une très rare (le Potamot dense) et six assez rares. D'un point de vue ornithologique, ce sont 64 espèces d'oiseaux (dont six espèces nicheuses assez rares en Île-de-France) qui y ont été dénombrées. Il sera prochainement aménagé et ouvert au public.



Église Saint-Cyr et Sainte-Julitte,  
Saint-Cyr-la-Rivière





Église Saint-Gervais, Guillerval



Église Saint-Germain, Saclas



Four d'Arrancourt

#### → Pelouse de la Ferme de l'Hôpital

Ce site privé de 10,3 hectares est considéré comme un important réservoir de biodiversité au niveau départemental et régional. L'existence d'une pelouse calcicole d'une étendue exceptionnelle pour le département est le fruit du travail mené par les propriétaires pour conserver ce paysage et la biodiversité qui lui est liée. D'un point de vue floristique, ce lieu présente un cortège particulièrement varié et riche puisque 203 espèces y ont été inventoriées entre 1991 et 2016. La faune présente est également caractéristique : une étude sur les papillons y a d'ailleurs été menée, et ce ne sont pas moins de 28 espèces qui y ont été dénombrées. Néanmoins cette diversité écologique est menacée par la colonisation des ligneux et par la densification d'une graminée. La rareté et la fragilité des pelouses calcaires en Essonne font de cet Espace Naturel Sensible un milieu remarquable à restaurer rapidement. C'est pourquoi il a fait l'objet de la première convention « Agriculture et Nature » initiée par le Département.

#### → La Ferme de l'Hôpital

Les premiers vestiges d'un habitat remontent aux temps préhistoriques grâce à des gravures rupestres découvertes à proximité du corps de ferme. Des fouilles ont également permis de mettre à jour des sarcophages mérovingiens. Des documents attestent l'existence d'une seigneurie importante au XVI<sup>e</sup> siècle et qui dépendait des Hospitaliers de Saint-Jean. La présence d'une maladrerie et plus particulièrement léproserie allait donner son nom « de l'Hôpital » au lieu-dit.





## À découvrir en chemin

LE PARTIMOINE BÂTI ET SES TRÉSORS :

### MÉRÉVILLE

- Église Saint-Pierre (XII<sup>e</sup> siècle)
- Lavoir (XVIII<sup>e</sup> siècle)
- Tour Trajane (1791, rénovée en 1972)

### GUILLERVAL

- Croix de la Guymont (XV<sup>e</sup> siècle)
- Église Saint-Gervais et Saint-Protais (XII<sup>e</sup> siècle)
- Croix Dujat (XVIII<sup>e</sup> siècle)

### SACLAS

- Église Saint-Germain (XVI<sup>e</sup> siècle)
- Lavoir (XIX<sup>e</sup> siècle)
- Site archéologique

### SAINT-CYR-LA-RIVIÈRE

- Pont Jumelé (1905)
- Église Saint-Cyr et Sainte-Julitte (XIII<sup>e</sup> siècle)

### FONTAINE- LA-RIVIÈRE

- Vestige du château (XIII<sup>e</sup> siècle)

### ARRANCOURT

- Croix boisée (XIX<sup>e</sup> siècle)
- Four à chaux (XIX<sup>e</sup> siècle)

### ABBÉVILLE-LA-RIVIÈRE

- Église Saint-Julien-le-Pauvre (XIII<sup>e</sup> siècle)
- Colonne monolithe (XIX<sup>e</sup> siècle)



Vue du pont des Roches, Méréville

### → La Juine et ses affluents

La rivière Juine prend sa source à Autruy-sur-Juine dans le Loiret au lieu-dit « le Bois de la Muette » et se jette dans l'Essonne à Vert-le-Petit. D'une longueur de 52 km, elle traverse 18 communes dont 17 sont situées en Essonne. Elle tiendrait son nom du hameau Juines qu'elle longe avant d'entrer dans le département. La Juine reçoit les eaux de 4 affluents : l'Eclimont et le Juineteau en rive droite, et en rive gauche la Marette de Guillerval ainsi que la Rivière d'Étampes. Ces affluents, d'une longueur cumulée de 41 km, traversent 10 communes.



Église Saint-Julien-le-Pauvre,  
Abbeville-la-Rivière

# Balade de Méréville à Saclas : la Vallée de la Juine

Beau parcours le long de la vallée de la Juine entre Méréville, capitale du cresson, et Saclas, village situé sur la voie romaine qui reliait Paris à Orléans.

 4 étapes > 20 km

 2 h

 Découverte à vélo

 Niveau moyen

 **Départ / Arrivée :**  
De la Mairie de Méréville

1 Prendre la direction de Monnerville-Guillerval via la D18 (rue de la Madeleine) puis continuer à droite en restant sur la rue de la Madeleine. À la croix de Boigny, prendre à droite, la route de Boigny (site géologique des Cailles qui permet de voir les dépôts d'alluvions datés de 80 millions d'années) et en bas de la descente, continuer en face vers Bossenval, puis route du Pont à Luçon, rue Pasteur et continuer sur cette route jusqu'à Saclas où l'on arrive par la rue Bidochon. Prendre à gauche, rue des Louveries, puis rue Gabriel Péri et à droite rue Jean Moulin.

2 À la croix, prendre à gauche rue Les Pentès de Jubert pour monter sur le plateau et emprunter l'ancienne voie romaine d'Étampes à Méréville. Arrivée à la Borne à la Calande (pierre gravée), prendre à droite pour redescendre sur Bierville et retrouver la vallée de la Juine.

3 Après avoir traversé l'ancienne voie ferrée, prendre à droite la D49 (à voir sur la gauche, le château de Bierville) pour revenir sur Saclas



que l'on traverse via les rues de la Mairie, Joliot Curie et de Grenet. On quitte la D49 pour la D491, par la rue des Graviers à droite et l'on continue sur cette route jusqu'à Méréville.

4 À la vallée Colleau, à droite voir les cressonnières, puis prendre la première route à gauche direction Les Châteliers puis à droite et continuer par la rue de Laborde jusqu'à la colonne Trajane. Descendre par la rue Poincaré pour rejoindre la rue de la Gare qui passe le long du parc du château.

En montant dans Méréville, prendre la rue Curie puis à droite pour arriver aux Halles et à l'entrée du Domaine Départemental de Méréville. Retour à son point de départ via la rue Voltaire et la rue Pasteur.



À découvrir en chemin

→ Les Cressonnières



# Entre Juine & Chalouette

Cette randonnée vous emmènera dans les vallées de la Juine et de la Chalouette, une escapade champêtre pour découvrir la diversité des paysages et la richesse du patrimoine du sud de l'Essonne.

 4 étapes > 48 km

 4 h

 Découverte à vélo

 Niveau difficile



**Départ / Arrivée :**

De la gare RER Étampes

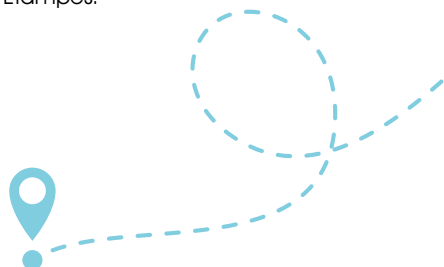
1 Prendre à droite le Boulevard Henri IV puis à gauche descendre l'Avenue de la Libération puis l'Avenue de Bonnevaux. Passer sous la RN20 et prendre à droite l'Avenue du Général de Gaulle pour aboutir sur la D49. Continuer sur la D49, puis suivre la 2<sup>e</sup> route à gauche (rue de la Fontaine Pesée) qui passe sur la Juine et permet de rejoindre Ormoy-la-Rivière. Vous circulez alors sur le réseau de routes secondaires en remontant la Juine jusqu'à Boissy-la-Rivière, et Fontaine-la-Rivière.

2 À Fontaine-la-Rivière, emprunter la D145 pour rejoindre Saint-Cyr-la-Rivière, puis la petite route vers Saclas, fière d'un passé remontant à l'Antiquité. Ensuite prendre la D108. Traverser le village, rue de Guillerval et continuer sur la D108 à Chanval pour rejoindre Monnerville. Passer au-dessus de la RN20 par la D18 afin d'arriver à Pussay.

3 À l'entrée du village, prendre à droite la route de Thionville et rejoindre la D160 pour rejoindre Moulineux. Vous bénéficiez alors

d'une descente tranquille, à proximité des eaux claires de la Chalouette, avant d'arriver à Châlo-saint-Mars.

4 N'hésitez pas à vous égarer dans ce village avant de reprendre la route. Prendre la D21 sur votre droite pour rejoindre la D82. Quitter la route départementale à Saint-Hilaire pour rejoindre la piste cyclable, à droite après être passé au-dessus de la Chalouette, et la suivre jusqu'à Étampes. Au bout de celle-ci, tourner à droite puis à gauche après être passé sous la voie de chemin de fer, pour revenir à la gare d'Étampes.







Fontaine-la-Rivière

# Notre territoire, une étape de Compostelle




 20,6 km

 Balade à pied  5 h

 Découverte à vélo  2 h30

 Ce parcours est disponible sur l'application mobile de la CAESE



Coquille de Saint-Jacques


## Le Chemin de Compostelle dans l'Étampe Sud-Essonne

Étampes, située à mi-chemin entre Paris et Orléans, a vécu l'effervescence du pèlerinage. L'itinéraire emprunté par les cheminants venant de Paris traverse en effet cette cité royale sur une voie Nord-Sud aménagée à l'origine par les Romains.

Les retombées commerciales du pèlerinage sont importantes pendant le Moyen-Âge.

Hors les murs, les pèlerins pouvaient tout d'abord se recueillir à la chapelle Saint-Jacques-Bézégond et demander l'accueil au couvent des Capucins, au Faubourg Evezard. Une fois franchie la porte Saint-Jacques, ouvrage fortifié faisant partie de l'enceinte urbaine, les pèlerins empruntaient la grande rue Saint-Jacques, bordée d'auberges en nombre. Nous pouvons imaginer que de nombreux pèlerins passaient à la collégiale Notre-Dame pour faire leurs dévotions auprès des reliques des Corps Saints (Cant, Cantien et Cantienne). Puis ils sortaient de la ville par la porte Saint-Martin et la grande rue du Faubourg du même nom, non sans avoir fait une dernière prière sous les voûtes de l'église Saint-Martin, un des plus vastes et des plus prestigieux lieux d'accueil. De fondation antérieure au XI<sup>e</sup> siècle, ce lieu de culte fut rebâti peu après 1142, sans doute pour permettre d'abriter une foule plus nombreuse.

Après avoir traversé la ville d'Étampes, le pèlerin suit les balises en forme de coquilles stylisées et emprunte la voie romaine qui l'emmène vers la plaine céréalière. Il longe le cours de la Juine et profite des ombrages. Il arrive à Méréville (clous-coquilles au sol) et peut décider d'y faire étape avant de poursuivre plus au sud ou de passer par Angerville.



## 26 clous dans la Cité royale

Depuis l'été 2019, le chemin de Compostelle d'Étampes, cité royale de l'Agglomération, est balisé de 26 coquilles qui jalonnent désormais le centre-ville de la commune. Le 1er clou en bronze, frappé du symbole des pèlerins, a été fixé à côté de la plaque (en lave émaillée) d'information située devant la gare. Les 25 autres sont situés sur la rue Sainte-Croix, à l'Hôtel Anne-de-Pisseleu, à l'Hôtel-de-Ville puis la rue Saint-Antoine, la place Saint-Gilles... jusqu'à la Villa Bressaut, aux portes du quartier du Petit-Saint-Mars.

## Les accueils de Pèlerins sur le territoire

### → Brières-les-Scellés :

à la ferme « les Poêlées » selon disponibilités. Pour deux personnes avec crédenciale (pas-seport de pèlerin). 01 64 94 03 48

### → Étampes :

gîte pèlerin au 18 rue Evezard. 7 places. 06 62 80 10 58

### → Boissy-la-Rivière :

gîte d'étape municipal. 01 64 95 63 19


### → Angerville :

salle paroissiale du presbytère. 01 64 95 20 07

→ **Plus d'informations** association Compostelle 2000 : 01 43 20 71 66.

## Le Saviez-vous ?

La Voie de Paris passe au pied de la Tour Saint-



Pèlerin en chemin

Jacques au cœur de la capitale. Les Parisiens mais aussi les pèlerins allemands, scandinaves, hollandais, flamands ou picards traversent ensuite Étampes et poursuivent leur périple vers Orléans, Tours, Poitiers, Bordeaux.




**CHEMIN de  
COMPOSTELLE**  
à Étampes accessible  
en suivant les  
**COQUILLES**  
au SOL !

# L'Auberge de Jeunesse de Boissy-la-Rivière

« *L'amour est plus fort que la haine* » C'est ce qui est inscrit sur la célèbre médaille à l'effigie de Marc Sangnier, créateur des Auberges de jeunesse, célèbre mode de logements que l'on trouve aujourd'hui dans le monde entier et dont l'histoire a commencé à Boissy-la-Rivière il y a presque 100 ans. Le site vient d'obtenir en 2019 le label « Patrimoine d'intérêt régional ».



Médaille Marc Sangnier



Marc Sangnier



C'est le 27 août 1929 que le lieu emblématique de séjour a été pensé par Marc Sangnier, journaliste et homme politique français. À cette époque, cet homme était vu comme un utopiste car il disait que les politiques arriveraient à faire quelque chose le jour où ils feraient un grand feu de camp au milieu de l'hémicycle ! Attaché à la démocratie, marqué par la Grande Guerre, il souhaitait rétablir la paix dans le monde en rassemblant les jeunes avec le « village de la paix ». Il réalise alors son rêve en achetant un domaine baptisé le château de Bierville qui a reçu plus de 6 000 personnes en 1926. C'est pour cela qu'on l'a appelé le camp de la paix, faisant de Boissy-La-Rivière la capitale de la jeunesse à laquelle la revue *Paris Match* y consacra même sa Une.

Elle fait depuis l'objet de différents chantiers visant à rénover l'auberge initiale et le domaine, à l'instar de ceux réalisés par l'EPNAK – établissement public qui accueille des personnes en situation de handicap ou ayant des difficultés d'intégration sociale – qui a réalisé un travail titanesque pour réhabiliter le site extérieur.



## Marc Sangnier, son créateur

Marc Sangnier est né le 3 avril 1873 à Paris, il s'est éteint le 28 mai 1950. Cet homme était à la fois : un chrétien engagé, un journaliste, un résistant actif pendant la Seconde Guerre mondiale, un patron de presse, un homme politique, et plus que tout un pacifiste.

Il a défendu une république qui devait protéger la liberté de chacun et a ainsi créé des instituts Populaires. Il a défendu le droit des ouvriers, des journaux (*l'Éveil des Peuples* et *La Démocratie*), un mouvement : La Jeune République et La C.F.T.C (Confédération Française des Travailleurs Chrétiens) et Les Auberges de Jeunesse.

## Quelques dates clés de son existence

**1925 à 1929** : Maire de Boissy-la-Rivière

**1926** : Inauguration du Foyer de la Paix à Boissy-la-Rivière

**1930** : Ouverture de la 1<sup>ère</sup> Auberge de Jeunesse de France, l'Épi d'Or, à Boissy-la-Rivière.

De pittoresques constructions à flanc de coteau, donnent à l'Épi d'Or l'aspect d'un vieux château fort. Elles dominent la vallée et sont baignées dans une mer de verdure. Le parc s'étend jusqu'aux bois de La Roche du Paradis, il offre un immense espace pour les promenades, les jeux et les campements.

## La tour et les annexes, les relèves de la paix

De nombreux jeunes volontaires, tous bénévoles, venaient chaque été à partir de 1933, puis aux vacances de Pâques à partir de 1936, pour compléter, perfectionner et restaurer le domaine de l'Auberge de Jeunesse : chemins à réparer ou à créer, dortoirs à remettre en état...

Les hommes et les jeunes travaillaient six heures par jour et dormaient sous des tentes, tandis



que les femmes, groupées en équipes de « ravitailleuses », préparaient les repas pour les travailleurs et s'occupaient des enfants. Tous travaillaient six jours par semaine. En dehors des heures de travail, ils organisaient des réunions au Théâtre de verdure, des feux de camp et chaque dimanche des manifestations pacifistes étaient organisées.



**SITE OUVERT**

**TOUS LES WEEK-ENDS  
& LORS D'ÉVÉNEMENTS**

(comme les Journées européennes du patrimoine).

**INFO :**

**01 64 95 63 19**



# UNE ÎLE FOISONNANTE DE LOISIRS

**L'ÎLE DE LOISIRS SITUÉE EN PLEIN CŒUR  
DU TERRITOIRE, SUR LA COMMUNE D'ÉTAMPES,  
PROPRIÉTÉ DE LA RÉGION ÎLE-DE-FRANCE  
NE DEMANDE QU'À VOUS ACCUEILLIR !**

Cette oasis de verdure de **146 hectares** vit tout l'été au rythme de dizaines d'activités proposées gratuitement ou à des tarifs abordables : de la **baignade** dans son immense **piscine à vagues** surplombée par un **toboggan aquatique géant**, aux parcours de **mini-golf** (18 trous arborés) **et d'accrobranche**, du **pédalo** aux **structures gonflables** pour des après-midi rebondissants, en passant par du **tir à l'arc**, des balades à **poney, de la luge** et pleins d'autres activités. **Olé !** Cerise sur le gâteau, l'Île de loisirs est l'endroit parfait pour pique-niquer (à condition de bien ramasser ses détritux après votre pique-nique).

# Suivez le guide !

## Visites guidées individuelles ou en groupe



**VILLES  
& PAYS  
D'ART &  
D'HISTOIRE**

La Communauté d'Agglomération de l'Étampois Sud-Essonne (CAESE) est le seul territoire du département de l'Essonne à être labellisé Pays d'art et d'histoire. Ce label garantit la compétence des guides-conférenciers et des animateurs du patrimoine de l'Agglomération ainsi que la qualité des manifestations et programmations proposées.

# Laissez-vous conter le Domaine départemental de Méréville

Propriété du Conseil départemental de l'Essonne depuis décembre 2000, le Domaine de Méréville s'apprécie comme le dernier exemple de jardin pittoresque réalisé à la fin du XVIII<sup>e</sup> siècle, aujourd'hui distingué du label national Jardin remarquable. L'Agglomération y propose de nombreuses visites guidées, l'occasion de découvrir les fabriques et les décors de ce jardin aux allures féériques pensés par Hubert Robert.



**VISITES de GROUPES**  
possibles sur demande  
à l'office de tourisme  
intercommunal  
d'Étampes.

**INFOS :**  
**01 69 92 69 00**



Grotte du Domaine  
départemental de Méréville

Visite le 1<sup>er</sup> samedi du mois à 15h et tous les dimanches à 10h30 et à 15h, uniquement pendant la haute saison (d'avril à octobre) et sur réservation.

## Visites insolites gratuites

Visites au coucher du soleil, balades chantées ou contées, « croquer le jardin », promenade aux lampions et lampes de poches, sont autant de moyens proposés par l'Agglomération pour (re)découvrir ce patrimoine du Pays de l'Étam-pois Sud-Essonne.



Domaine départemental  
de Méréville



# Laissez-vous conter le Domaine de Jeurre

Datant du XVII<sup>e</sup> siècle, ce domaine est racheté à la fin du XIX<sup>e</sup> par l'artiste sculpteur Alexandre-Henri Dufresne de Saint-Léon. Il sauve de nombreuses œuvres de renom, notamment certaines fabriques du domaine de Méréville, afin de leur donner un second souffle.

Dans le parc de Jeurre se trouvent aujourd'hui réunies quatre des plus célèbres fabriques créées à Méréville par Hubert Robert pour le marquis de Laborde, banquier de la cour de Louis XV, qui voulait y réaliser le plus beau parc de son époque. Véritable originalité en Essonne, le Parc de Jeurre est situé sur une nappe phréatique et son château a d'ailleurs été construit sur pilotis. Les terrains du domaine étant régulièrement inondés, Louis-César Dufresne de Saint-Léon envisagea en 1792 des travaux d'assainissement avec un aqueduc-siphon, aujourd'hui inscrit à l'inventaire des Monuments Historiques.

L'art du jardin paysager est venu d'Angleterre à la fin du XVIII<sup>e</sup> siècle. S'en est suivi l'art des jardins réguliers. Le jardin du domaine de Jeurre se singularise par la mise en valeur de la nature et de ses beautés : bosquets, arbres, cours d'eau et surtout perspectives ponctuées d'étonnants monuments appelés « fabriques ».

De belles allées bordées de buis taillés permettent au visiteur de se rendre d'une fabrique à l'autre, en lui ménageant des vues ravissantes sur les monuments et les pièces d'eau de ce parc de 60 hectares, planté de toutes les essences rares de la région Ile-de-France.

## Visites guidées

Visites tous les dimanches du mois à 10h30 uniquement pendant la saison haute (d'avril à octobre) et sur réservation.



**VISITES de GROUPES**  
possibles sur demande  
à l'office de tourisme  
intercommunal  
d'Étampes.

INFOS :  
01 69 92 69 00

# Laissez-vous conter Étampes (en groupe)

Au cœur du domaine royal, la ville d'Étampes était le séjour favori des souverains de France du Moyen-Âge à la fin de la Renaissance.

François I<sup>er</sup>, Henri II ou encore Henri IV ont offert le Duché d'Étampes à leur favorite, Anne-de-Pisseleu, Diane-de-Poitiers ou encore Gabrielle d'Estrées. La ville d'Étampes offre un grand nombre d'édifices prestigieux classés ou inscrits au titre des Monuments Historiques.

Outre son histoire et son patrimoine hors du commun, de nombreuses surprises attendent les curieux au détour de chaque coin de rue.



Tour de guinette

- Les Temps Modernes : Voyage au cœur du XX<sup>e</sup> siècle pour examiner les derniers stigmates de la Seconde Guerre mondiale.
- Balade au fil des quartiers : découverte des quartiers emblématiques de la ville qui ont façonné son histoire.
- Découverte et contemplation du Musée intercommunal pour entrevoir les vestiges archéologiques, les documents historiques, les peintures et fossiles, liés au passé d'Étampes.

*Différentes thématiques sont abordées lors de ces visites guidées dans la ville royale :*


- Promenade au Moyen-Âge pour apercevoir les ruines de l'ancien château d'Étampes et découverte de ces quatre grandes églises.
- Flânerie aux temps de la Renaissance avec découverte des hôtels particuliers.



**VISITES de GROUPES**  
possibles sur demande  
à l'office de tourisme  
intercommunal  
d'Étampes.

**INFOS :**  
**01 69 92 69 00**

# Carnet d'adresses




Découvrez un Pays d'art et d'histoire qui regorge de points d'intérêts, de lieux de loisirs, de savoir-faire locaux, de tables gourmandes, d'hébergements confortables et de producteurs du terroir. Restaurants, lieux de détente et de loisirs, hébergements, c'est le carnet d'adresses qu'il vous faut pour passer un séjour réussi dans l'Étampois Sud-Essonne.

Ces informations, notamment les coordonnées, sont susceptibles d'évolution. Retrouvez toute l'information en temps réel sur l'application mobile touristique « Vivez l'Étampois Sud-Essonne »

LOISIRS

# Équitation & Lamas



## ANGERVILLE

### Haras de Bassonville et ferme pédagogique

→ 01 64 95 16 50 ou 06 27 89 65 39

haras.bassonville@gmail.com

📍 32 bis Rte de Boutervilliers - Ferme Bassonville

## BOISSY-LA-RIVIÈRE

### Écuries du Montoir

→ 01 60 80 91 13 ou 06 08 07 95 00 ou

→ 06 79 00 67 47 / chantal.laville@mac.com

📍 Montoir de la Robinette

## BOISSY-LE-SEC

### Écuries du Venant

→ 06 17 59 03 79 / ecuriesduvenant@yahoo.fr

📍 1 rue d'Arpajon

## BOUVILLE

### Écuries de Marmont

→ 06 80 03 03 14

ecuriesdemarmont@laposte.net

📍 10 chemin de Marmont

## CHÂLO-SAINTE-MARS

### Écuries Jean-Yves Loup

→ 06 07 09 76 26 / jean-yves.loup@wanadoo.fr

Moins de 10 ans : initiation gratuite.

📍 32 bis Route de Boutervilliers

### Écuries Dorival

→ 06 60 58 43 59 / ecuries.dorival@gmail.com

📍 5 la voie neuve

## MÉRÉVILLE

### Écuries des Châteliers

→ 06 38 41 35 24 / leschâteliershdz@gmail.com

📍 Route de Saclas

## ABBEVILLE-LA-RIVIÈRE

### Promenade avec les lamas

Visites et promenades dans les sous-bois le long de la rivière en compagnie de Choco, Caramel, Quinoa, Kerta et les autres, en tout 8 lamas et de 2 alpagas que vous aurez plaisir à conduire en longe et qui vous séduiront par leur contact apaisant.

→ 01 64 95 67 18 ou 06 13 63 44 83

isabellebarberot@orange.fr

📍 1 sources de l'Eclimont, 91150 Abbéville-la-Rivière





## LOISIRS

# Dans les airs

Envoyez-vous en l'air avec l'aérodrome d'Étampes-Mondésir ! Terre légendaire des pionniers de l'aviation depuis 1909 et de la naissance de la Patrouille de France, ce lieu chargé d'histoire propose des activités dans les airs, cours de pilotage, baptêmes et vols d'initiation par l'intermédiaire de cinq associations.

📍 National 20, Aérodrome d'Étampes-Mondésir 91690 Guillerval

## GUILLERVAL

### Aéroclub C.P.R

→ 01 60 80 94 64  
contact@aeroclub-cpr.fr

### Aéro Light Hélico

→ 06 60 94 30 03  
aerolighthelico@free.fr

### Aéroclub Brocard

→ 01 60 80 97 80  
aeroclub.brocard@free.fr

### Aéroclub des Cheminots

→ 01 60 80 99 57 ou 06 22 06 41 27  
contact@ac-cheminots.fr

### Aéroclub François Richet

→ 01 60 80 31 78 ou 01 78 65 16 86  
aeroclubfrancoisrichet@wanadoo.fr

### Aéroclub Gama

→ 01 69 58 88 88  
gamaops@orange.fr

## MÉRÉVILLE

### Paramoteur

Accompagné par des Champions du Monde, activité accessible de 7 à 107 ans. L'équipe vous fera découvrir les joies du parapente à moteur. Sur la base ULM de Méréville, vous aurez le plaisir de voler tel un oiseau et d'admirer la région vue d'en haut.

→ 06 12 47 79 19 / orleansparamoteur@gmail.com

📍 Base de Boigny 91660 Le Mérévillois



## ORMOY-LA-RIVIÈRE

### Cirrus Montgolfière

L'Association participe à des événements locaux et organise un rassemblement annuel de montgolfières. Expositions photographiques, vols découverte, organisation de manifestations aéronautiques, etc.

→ 01 64 94 98 48

cirrus.montgolfiere@free.fr

📍 16 impasse du Jardin Neuf Ormoy-la-Rivière

## LOISIRS

# Karting & quad



Quad



Karting

## ANGERVILLE

### Racing Kart Organisation

Le Circuit International d'Angerville possède deux pistes. Il attire chaque année de nombreuses entreprises et des compétitions internationales ainsi que des professionnels reconnus.

→ 01 69 95 00 00

contact@rko.fr

📍 22 rue Chapelle

## BOUTERVILLIERS

### Family quad

Activité de loisir mécanique, location de quads et organisation de randonnées encadrées par un guide diplômé en famille ou bien entre amis dans le Sud-Essonne entre Étampes et Dourdan.

→ 06 68 61 51 01

info@family-quad.fr

📍 Rue du puits

## LOISIRS

# Activités de plein air à l'Île de loisirs d'Étampes

### La Luge

À bord d'une luge, seul ou à deux, tout en maîtrisant la vitesse, découvrez une descente vertigineuse de 80 mètres de dénivelé sur une piste de près d'un kilomètre à travers la forêt du Vauroux et serpentant autour de rochers pour finir sur un virage à 360 degrés. 8 casques virtuels qui révolutionnent littéralement la pratique de la luge sont également proposés pour découvrir un univers immersif en 3D, à 360°.



Patinoire




Luge

## La patinoire

Été comme hiver, à la lisière de la forêt, venez découvrir les joies du patinage sur 600 m<sup>2</sup> de patinoire synthétique entièrement écologique. Accessible à tous, on retrouve une sensation de glisse proche de la glace grâce à des patins « nouvelle génération ».

📍 **Route de Saclas D49, Le Vauroux 91150**

Étampes



Poney-Club

## Le Poney-club

Le Poney-club du Vauroux vous accueille tout au long de l'année dans un cadre agréable et verdoyant. Situé au sein de l'Île de loisirs, vous y trouverez une cavalerie composée d'une trentaine de poneys de toutes tailles pour vous faire découvrir les joies de l'équitation.

## Aires de Jeux pour enfants

Toute l'année et à tout âge, en libre accès aux heures d'ouverture.



Aire de jeux pour enfants



Accrobranche



Rosalies



Structures gonflables

### Le mini-golf

### L'accrobranche

### Les pédalos

### Les rosalias

### Les structures gonflables

### L'escalade (en toute sécurité)

### Le ping-pong

### Parcours santé de 39 agrès

### Rencontre avec les animaux en pleine nature

### Skate-park

Toute l'année en libre accès. Tremplins et rampes destinés aux skates, rollers, BMX.

### Tennis

Toute l'année en libre accès (raquettes non fournies).

### Terrains de pétanque

Toute l'année en libre accès. La pétanque à l'abri sous les frondaisons pour des rencontres amicales sur ce boulodrome de 25 m<sup>2</sup> (boules non fournies).

### Tir à l'arc

Activité encadrée par un animateur breveté selon la réglementation en vigueur.

### Piscine à vagues

Bassin à vagues de 1 750 m<sup>2</sup>, chauffé à 26°C, avec, chaque heure une session de 5 min de vagues. Pataugeoire de 200 m<sup>2</sup> avec jeux d'eau pour les plus petits. Toboggan aquatique géant. Espaces détente sur pelouses avec zones ombragées dans un parc clos de 2 hectares.



## Île de Loisirs

5 avenue Charles de Gaulle  
91150 Étampes

01 69 78 33 06


<https://www.iledeloisirsdetampes.fr/>  
[contact@etampes.iledeloisirs.fr](mailto:contact@etampes.iledeloisirs.fr)



## LOISIRS

# Les Piscines intercommunales

On se jette à l'eau ? Piquez une tête et dorez vous la pilule dans les bassins de la Communauté d'Agglomération tout en profitant de solarium dans un cadre verdoyant. Tarif à prix doux qui ne pique pas les yeux !



Piscine d'Angerville

## MÉRÉVILLE

Elle se compose d'un grand bassin chauffé, ainsi qu'un solarium, pour profiter du soleil des beaux jours.

→ 01 64 95 11 37

[piscine.mereville@caese.fr](mailto:piscine.mereville@caese.fr)

📍 Rue Pierre Barberot 91660 Le Mérévillois



Piscine d'Étampes

## ANGERVILLE

### Complexe Gabriel Thirouin

Bassin couvert et bassin extérieur, complétés par un solarium ouvert en été.

→ 01 64 95 33 04

[piscine.angerville@caese.fr](mailto:piscine.angerville@caese.fr)

📍 Chemin d'Autry

## ÉTAMPES

### Piscine Charles-Haurry

Bassin de 25 m, profondeur de 75 cm à 2 m avec toit découvrable pour profiter d'une baignade en plein air durant les beaux jours.

→ 01 64 94 02 55

[piscine.etampes@caese.fr](mailto:piscine.etampes@caese.fr)

📍 Avenue du Marché Franc



Piscine de Méréville

## LOISIRS

# Pôles de culture & d'aventures Théâtre, Musée, Centre culturel



Théâtre intercommunal, Étampes

## ÉTAMPES

### Théâtre intercommunal

Une programmation éclectique dès le plus jeune âge (concerts, danses, théâtres, médiation culturelle, etc.)

→ 01 69 92 69 07

service.culturel@caese.fr

📍 Rue Léon Marquis

### Hôtel Anne-de-Pisseleu

Salle d'expositions temporaires en accès libre pendant les horaires d'ouverture.

→ 01 69 92 69 00

tourisme@caese.fr

📍 Place de l'Hôtel-de-Ville-et-des-Droits-de-l'Homme

### Musée intercommunal musée de France

De la paléontologie à l'art contemporain, le Musée intercommunal d'Étampes dévoile les

richesses historiques, artistiques et culturelles du Pays de l'Étamais. Un véritable musée encyclopédique où l'archéologie et les Beaux-Arts tiennent une place de choix. Expositions temporaires, visites-conférences, ateliers Jeune Public.

**Fermé les jours fériés**

**Ouvert du mercredi au dimanche de 14h à 17h**

Entrée payante → 01 69 92 69 02 / 12 / 16

musee@caese.fr

📍 Place de l'Hôtel-de-Ville-et-des-Droits-de-l'Homme

## MÉRÉVILLE

### Centre Culturel

Cette structure vous propose une programmation culturelle variée : exposition, concert, théâtre, conférence, cinéma, etc.

**Ouvert le mercredi de 13h à 17h**

**le samedi de 14h à 18h et**

**le dimanche de 11h à 13h et de 14h30 à 18h.**

→ 01 64 95 43 31

centreculturel.mereville@caese.fr

📍 Place des Halles 91660 Le Mérévillois



Centre culturel, Méréville

## LOISIRS

# Médiathèques intercommunales



Médiathèque, Angerville

→ 01 64 94 05 65

bibliotheque.etampes@caese.fr

📍 4 rue Sainte Croix

## Bibliothèque Ulysse

Fréquentée principalement par les enfants du quartier, ouverte à tous. L'emprunt de documents nécessite d'être inscrit à la bibliothèque Ulysse ou Diane-de-Poitiers.

→ 01 69 78 06 67

bibliotheque.etampes@caese.fr

📍 6 rue Jean-Étienne Guettard

## ANGERVILLE

Ce lieu de culture et de convivialité renferme des trésors pour tous les âges. Les enfants s'évadent dans les bandes dessinées, livres d'images et romans jeunesse qui éveillent leur curiosité et leur donnent l'envie de lire, les adolescents et étudiants y trouvent un espace de recherche et d'étude au calme, et les adultes de quoi ouvrir leur esprit sur le monde entier.

→ 01 64 95 28 36

bibliotheque.angerville@caese.fr

📍 27 rue Jacob



Médiathèque, Étampes

## ÉTAMPES

### Médiathèque Diane-de-Poitiers

Sur deux niveaux, l'espace adulte offre la possibilité au public d'emprunter des documents parmi 34 000 livres, une centaine d'abonnements à des revues et journaux, des liseuses et plus de 2 000 documents multimédias. À l'espace jeunesse, les enfants peuvent lire sur place, travailler seul ou à plusieurs, discuter autour d'un livre avec les bibliothécaires et même jouer à la console.

## MORIGNY-CHAMPIGNY

Elle accueille adultes et enfants dans une jolie bâtisse ancienne. Elle met à disposition près de 15 000 documents, 25 abonnements de revues et propose un accès à 3 ordinateurs avec internet.

→ 01 64 94 87 18

bibliotheque.morigny@caese.fr

📍 3 rue au Comte

# Sortir



CINÉtampes

## ON SE FAIT UNE TOILE ?

### CINÉtampes Cinéma Art et Essai

Au Théâtre intercommunal d'Étampes, CINÉtampes propose une programmation alliant films Art et Essai récents ou soirées thématiques (Ciné-philo, Ciné-peinture et Ciné-concert).

→ 01 69 92 69 14

cinetampes@caese.fr

📍 Rue Léon Marquis 91150 Étampes

### La Rotonde

→ 09 71 57 20 80

resa.scolaires@gmail.com

📍 102 rue Saint-Jacques 91150 Étampes

## ON SORT ?

### Le Vogue

Ambiance lounge et décontractée. Salle composée de 8 tables de billard anglais « 8 pool » et d'un américain. Endroit idéal pour s'initier et pratiquer le billard, vous y trouverez

également un pub, un écran géant pour les retransmissions sportives, un snack et un accès WIFI.

→ 06 27 54 20 15

le-vogue@orange.fr

📍 9 rue du Haut Pavé 91150 Étampes

### Maggy's Club 80

Ce club va vous faire danser jusqu'au bout de la nuit. C'est la seule discothèque de l'Étampois Sud-Essonne et la première en France à s'être spécialisée dans l'âge d'or des musiques des années 80-90. Venez danser et assister à des spectacles animés par des sosies d'artistes.

→ 01 64 94 85 57

contact@maggys-club.com

📍 20 rue des Rochettes

91150 Morigny-Champigny



La Rotonde



# BORNES www.tourisme-sudessonne.com TOURISTIQUES



En temps  
réel,  
restez  
connecté !

Deux bornes interactives vous informent sur toute l'offre touristique du Sud-Essonne grâce à une information complète et mise à jour.

À Méréville,  
Place des Halles  
sur la vitrine de l'Office  
de Tourisme  
(Accessible 24h/24)

À Étampes, à l'entrée  
de l'Île de Loisirs.  
(Pendant les horaires  
d'ouverture).

# Les restaurants

## ANGERVILLE

### Au Fil du Voyage

Crêperie

Fermé dimanche et lundi.

→ 09 86 36 85 16

creperie.aufilduvoyage@gmail.com

📍 4 avenue de Paris

### Hôtel de France 🇫🇷

Restaurant gastronomique

→ 01 69 95 11 30

hotel-de-france3@wanadoo.fr

<http://www.hotelfrance3.com/fr/>

📍 2 place du Marché



Le Méréllis

### L'Angervillois

Restaurant traditionnel

Fermé samedi & dimanche.

→ 01 64 91 50 56

restaurantangervillois@gmail.com

📍 17 rue de Dourdan



### Le Paddock

Brasserie Restaurant traditionnel

Fermé lundi & mardi.

→ 01 69 95 00 00

contact@rko.fr

<http://www.rko.fr/>

📍 22 rue de la Chapelle

### Le St-Valentin

Pizzeria

→ 01 64 95 20 02

contact@restaurant-saint-valentin.fr

📍 54 rue Nationale

### New York Kfé

Brasserie

Fermé le dimanche.

→ 01 60 83 87 37 / 06 08 04 35 45

fauconnier-catherine@hotmail.fr

📍 54 rue Nationale

## AUTHON-LA-PLAINE

### Alim Authon

Grill / Rôtisserie Pizzeria

Fermé le dimanche.

→ 01 64 95 59 41

📍 17 Grande rue

## BOISSY-LA-RIVIÈRE

### Au repos de la Vallée

Restaurant traditionnel

→ 01 60 80 94 92

<https://restaurant-aureposdelavallee.fr/>

📍 2 rue de la République

## BOUTERVILLIERS

### Le Bouche à Oreille

Restaurant gastronomique  
& traditionnel

Fermé le mardi.

→ 01 64 95 69 50

dreux-restaurant@orange.fr

<https://www.lamaisondesbles.fr/>

 19 rue du Périgord

### La Brasserie Louis


Brasserie chic à la française

Ouvert tous les jours

→ 01 64 95 69 50

dreux-restaurant@orange.fr

<https://www.lamaisondesbles.fr/>

 19 rue du Périgord

## BOUVILLE

### L'Oriflamme

Restauration rapide Brasserie

Fermé le jeudi.

→ 01 69 95 42 76

dan.oriflamme@free.fr

 8 rue de la Mairie

## BRIÈRES-LES-SELLES

### Au petit Brières

Restaurant traditionnel Brasserie

Fermé le dimanche.

→ 01 75 28 23 12

aupetitbrieres@gmail.com

 2 rue du petit Brières

## CHÂLO-SAINTE-MARS

### Chez Charly

Brasserie

Fermé le lundi.

→ 09 84 43 72 18

contact@chezcharly.bar

 12 rue du Docteur Solon

## ÉTAMPES

### Asian Food Centre

Restaurant de spécialités japonaises

Fermé le lundi

→ 01 69 58 08 52

wongchuen2903@gmail.com

 24 place Saint-Gilles

### Auberge de la Tour St-Martin

Restaurant traditionnel

Fermé mardi et mercredi.

→ 01 69 78 26 19

contact@aubergedelatoursaintmartin.com

<https://www.aubergedelatourmartin.com/>

 97 rue Saint-Martin

### Café l'Espérance

Restaurant traditionnel Brasserie

Fermé dimanche et lundi.

→ 01 64 94 04 25

arpino.maillard@gmail.com

 81 rue Saint-Martin

### Chez Frach

Restaurant traditionnel Brasserie

→ 09 52 08 54 11

jeanmichelfracchisse@gmail.com

 20 rue Aristide Briand

### Chez Zava

Pizzeria Restaurant traditionnel  
italien

Fermé le lundi.

→ 01 69 58 72 79

chez.zava.restaurant@gmail.com

 27 bis Place Saint-Gilles



## Comfort Hôtel

Restaurant traditionnel

Fermé samedi et dimanche.

→ 01 60 80 04 72

comfort.etampes@dalmatahospitality.com

 Avenue de Coquerive

## ESAT Paul Besson

Restaurant-Traiteur

Fermé samedi & dimanche.

→ 01 64 94 50 36

esat-paul-besson-administratif@orange.fr ou

paul-besson-commercial@wanadoo.fr

<https://www.paul-besson91.com/>

 1 à 7 chemin de la Roche du Temple

## La Crêpe Dentelle

Crêperie

Fermé dimanche et lundi.

→ 01 64 94 09 49

lacrepe.dentelle@yahoo.fr

 50 rue Louis Moreau



Le repos de la vallée


## La Galette Bretonne

Crêperie

Fermé le lundi.

→ 01 64 94 83 97

creperie-etampes@outlook.fr

 27 rue de la République

## La Taverne du Petit Caporal

Brasserie Restaurant traditionnel

Fermé le dimanche.

→ 01 64 58 71 64

latavernedupetitcaporal@yahoo.fr

 1 Avenue de Paris


## Le 91150

Restaurant traditionnel

Fermé le dimanche.

→ 01 69 92 08 79

le91150@yahoo.com

 14 place Saint-Gilles

## Le Belleville

Brasserie

Fermé le dimanche.

 79 rue Saint Jacques

→ 01 64 78 05 66

belleville.etampes@gmail.com

<https://le-belleville.business.site/#summary>

## Le Café du Départ

Restauration rapide

Fermé le dimanche.

→ 01 64 94 38 81

jf.ale@free.fr

 5 place du Général Leclerc



Restaurant ESAT Paul Besson



## Le Grand Monarque

Restaurant de spécialités marocaines

→ 01 60 80 15 03

legrandmonarque91@orange.fr

<https://le-grand-monarque.business.site/>

📍 1 place du Général Romanet

## Le Kashmir

Restaurant de spécialités indiennes  
et pakistanaïses

→ 01 69 78 08 81

contact@lekashmir.fr

<http://lekashmir.fr/>

📍 2 place Saint-Gilles

## Take it Easy

Brasserie et café familial

Fermé le dimanche et lundi.

→ 01 64 92 26 84

take.it.easy.etampes@gmail.com

<https://take-it-easy.fr>

📍 121 rue Saint-Jacques

## Le Pieux

Restaurant gastronomique

Fermé le lundi.

→ 01 64 94 98 10

restaurant@lepieux.com

📍 91 rue de la République

## Le Renaissance

Brasserie Restauration rapide

Fermé le dimanche.

→ 01 69 58 02 01

ademovik@gmail.com

📍 14 rue Aristide Briand

## Rendez-vous des Amis

Restaurant traditionnel

Fermé lundi & dimanche.

→ 01 69 78 05 97

rdva-etampes@orange.fr

📍 41 rue Sainte-Croix

## Savours d'Italie

Pizzeria Restaurant  
de spécialités italiennes

Fermé le dimanche.

→ 01 64 59 54 30

lebellec91@gmail.com

📍 1 place de l'Hôtel-de-ville

## 5th Avenue

Diner américain

→ 07.81.91.84.84 ou 06.88.80.05.67

5th.avenue91150@gmail.com

📍 4 rue de la Juiverie



## MÉRÉVILLE

### L'Irlandais

Brasserie Restauration rapide

Fermé mercredi & dimanche.

→ 09 72 85 45 07

📍 1 place de Saint-Père

### Mordis

Restaurant traditionnel

Fermé le lundi.

→ 01 64 59 45 68

carina.poussin@gmail.com

📍 2 avenue de la République

## MORIGNY-CHAMPIGNY

### Café les Acacias

Brasserie Restauration Rapide

Fermé le dimanche.

→ 09 50 91 66 06

fanny91580@live.fr

philippedesacacias@icloud.com

📍 Les Rochettes Zone Industrielle

### Le Café de la Mairie

Brasserie

→ 01 64 94 07 18

lecafedelamairie@hotmail.com

📍 11 rue de la Mairie

### L'atelier de Guill'home

Restaurant traditionnel

Fermé le lundi.

→ 01 69 92 22 19

latelierdegullhome@orange.fr

📍 37 Grande Rue

## ORMOY-LA-RIVIÈRE

### Le Moulin de la Planche

Restaurant gastronomique

Ouvert le jeudi.

→ 01 64 94 58 98

maison-familiale-cfa@wanadoo.fr

📍 45 route d'Artondu

### Le Vieux Chaudron

Restaurant traditionnel

Fermé le lundi.

→ 01 64 94 39 46

beatriceberthier@hotmail.fr

📍 45 Grande Rue

## PUSSAY

### Auberge du Petit Pussay

Restaurant traditionnel

Fermé le lundi.

→ 01 78 83 44 49

chezleschtibourguignons@hotmail.com

📍 118 rue Etienne Laurent

## SACLAS

### Croque O Sel

Restaurant traditionnel

→ 01 60 80 47 72

guillaume.hardy95@orange.fr

📍 3 place de l'Église



Croque O sel

# Hébergements

Hôtels, gîtes, chambres d'hôtes & campings



## Auberge de jeunesse

### L'Épi d'Or

Première Auberge de Jeunesse de France. Salle et chambres en lits superposés, idéale pour groupes et randonneurs. GR à proximité.

→ 01 64 95 63 19

mairie@boissy-la-riviere.fr

📍 5 rue de la Fraternité – 91690 Boissy-la-Rivière



Gîte : La Ferme de l'Orme  
la Maison Albert

## Gîtes

### ABBÉVILLE-LA-RIVIÈRE

#### Ferme de l'Orme

"La Maison d'Albert" ★ 🌿 🌿 🌿 🚰

Accès indépendant et privatif. Studio communiquant à votre gîte, pour un couple d'amis.

#### "Le Senquier"

& "Les Guérouettes" ★ 🌿 🌿 🌿 🚰

Au calme, situés dans leur ferme isolée, donnant sur les champs. Charme & authenticité.

"Côté champs" ★ 🌿 🌿 🌿 🚰

Avec une superficie de 52 m<sup>2</sup> et décoration contemporaine, très lumineuse, ce gîte propose un vaste salon, une cuisine ouverte, une chambre, une salle de bain et un WC indépendant.

→ 01 60 80 91 82 / 06 74 63 83 82

beaumont.francois@wanadoo.fr

📍 Ferme de l'Orme

### BOISSY-LA-RIVIÈRE

#### Das Schloßchen 🌿 🌿 🌿 🌿

Equippé d'un coin cuisine, grand lit double, salle de bain avec douche à l'italienne. Couchage supplémentaire canapé-lit.

→ 07 78 81 47 37

nadinej1@yahoo.de

📍 7 rue de la République

#### La Maison Hélène 🌿 🌿 🌿 🌿 🚰

3 chambres de caractère aménagées à l'étage de la maison et une chambre indépendante, avec lit double, dans un bâtiment annexe. Animaux acceptés sous réserve.

→ 01 69 92 73 63 / 06 79 59 51 52

m.m.mh@orange.fr

📍 4 rue des Sauciers

#### Le Mesnilois 🌿 🌿

Salon avec canapé convertible, séjour ouvert sur la cuisine, chambre avec lit double communicante avec 1 chambre (3 lits simples),

salle de bain. À disposition : terrain clos de 700 m<sup>2</sup>, portique, terrasse, barbecue, salon de jardin, garage.

→ 01 60 80 03 05 / 06 48 38 03 49

acaronlafouasse@orange.fr

📍 2 route de Boissy, Mesnil-Girault

## BOISSY-LE-SEC

### La Clef des Champs 🌿🌿

Au cœur d'un village et non loin d'autres hébergements. Maison ancienne rénovée.

→ 01 64 95 74 39 ou 06 30 42 47 66

lansonjoelle91@orange.fr

📍 53 Grande Rue

## BOUVILLE

### Étape du Gâtinais ★★

Calme et jolie décoration chaleureuse. Deux gîtes sont proposés, le gîte de Charme pouvant accueillir de 4 à 6 personnes et le gîte de groupe pouvant accueillir jusqu'à 13 personnes.

→ 06 20 75 47 94

letapedugatinais@live.fr

📍 2 rue du Grand Frenneville

### À l'ombre du teil ★★

Catherine et Frédéric seront heureux de vous accueillir dans leur longère du XIX<sup>e</sup> siècle, qui allie campagne et charme d'antan au confort d'aujourd'hui. Le gîte est situé dans une ancienne grange indépendante rénovée en 2018 avec de beaux volumes. Jardin clos. Parking clos.

→ 01 78 83 66 75 / 06 62 54 19 57

contact@alombreduteil.com

📍 36 rue de Villiers

## BROUY

### Gîte Suzanne 🌿🌿🌿

Grande pièce à vivre, cuisine et séjour avec cheminée, chambre (lit double), salle de bain et WC indépendant, buanderie, chambre (2 lits simples + 2 couchages en mezzanine), pièce de 40 m<sup>2</sup> avec 4 lits simples, salle d'eau. Sur demande: WIFI, jardin d'été, barbecue... Visite de l'exploitation agricole possible.

→ 01 64 99 43 81 ou 06 89 92 76 52

theet.gite@orange.fr

📍 17 Grande Rue, Fenneville

## CHÂLO-SAINTE-MARS

### Auberge des Alouettes

Gîte de groupe par Gîte de France

→ 01 64 95 40 71 / 06 20 18 11 84

aubergedesalouettes@sfr.fr

📍 5 rue du Docteur Solon

### Les Jours Heureux 🌿🌿🌿🌿

Séjour avec vue sur le clocher inscrit aux Monuments Historiques, chambre (lit double), salle de bain, chambre (1 lit double et 1 lit simple convertible en double), jardin arboré en terrasses avec poulailler. Oeufs et vin bio offerts. Proche de 2 sentiers de randonnées. Non fumeur.

→ 01 64 95 40 71 / 06 20 18 11 84

ecogite.chalo@gmail.com

📍 12, place de l'église

### La Chalouine ★★

Meublé tout confort avec cuisine équipée, salle d'eau italienne, chambre (un lit double et un lit simple), chambre (2 lits simples), dressing et mezzanine. Lit bébé sur demande.

→ 01 78 83 78 87 / 06 23 68 04 93

lachelouine@gmail.com

📍 9 impasse de l'Église



## CHAMPLOTTEUX

### Chante à l'Aube 🍷 🍷 🍷

Maison indépendante de 100 m<sup>2</sup> rénovée avec cour privative de 300 m<sup>2</sup> et garage fermé. Cuisine équipée, deux chambres (lit double), une chambre (4 couchages individuels dont 2 lits superposés), une salle de bain et une salle d'eau. Sur demande : équipement bébé, vélos enfant, tennis de table, WIFI...

→ 06 62 47 31 72

christelle.pontet@bbox.fr

📍 27 bis rue Michel de l'Hôpital

### Gîte rural de Champlotteux 🍷 🍷 🍷

Vaste séjour ouvert sur la cuisine, une chambre (lit double), une chambre (3 lits simples), une salle d'eau. Jardin privatif de 60 m<sup>2</sup>, salon de jardin, barbecue, garage. À proximité : vallée de l'Essonne, sentier GR111, U.L.M.

→ 01 64 99 59 42 / 06 68 46 00 39

herblot.monique@orange.fr

📍 1 rue Château Gaillard

## CHATIGNONVILLE

### Maison Paulette

Cet hébergement de courte durée se situe dans une zone rurale, on y propose des produits locaux lors de repas gourmands, colorés et conviviaux.

→ 06 82 61 69 74

contact@maison-paulette.fr

📍 9 Grande Rue

## ÉTAMPES

### Gîte de la Vigne ★ ★ ★ 🍷 🍷 🍷

Pièce à vivre de 26 m<sup>2</sup> avec cuisine américaine, espace repas et coin salon, une chambre (2 lits simples) avec salle d'eau privative, 2 chambres (2 lits chacune) et une salle d'eau.

→ 01 64 97 23 81 / 06 79 57 76 90

chephil@wanadoo.fr

📍 9 rue de la Vigne



Gîte : Maison Paulette

### Gîtes Meublés

Gîtes meublés et indépendants juste à côté de la gare RER d'Étampes.

→ 06 83 57 22 34

cabale.claire@neuf.fr

📍 12 rue de la Porte dorée

### Résidence de Tourisme Quartier Saint-Gilles

Dans un appartement type F2 entièrement rénové, sous les combles avec poutres apparentes d'origine. Il vous séduira pour son confort, son style et sa luminosité. Idéal pour les touristes.

→ 06 83 00 33 38

maïthe-df@live.fr

📍 5 place Saint-Gilles

### Studio Le Camelia Pourpre ★ ★ ★ 🍷 🍷 🍷

Duplex indépendant situé sur une propriété de 1500 m<sup>2</sup> avec jardin arboré, à proximité du centre ville. Espace d'environ 26 m<sup>2</sup> ouvert sur une terrasse privative comprenant un salon (canapé convertible), un espace repas et un espace cuisine. Mezzanine (2 lits simples ou 1 lit double).

→ 01 64 94 50 24 / 06 71 25 47 39

mdamet@orange.fr

📍 36 avenue du 8 mai 1945

## MÉRÉVILLE

### Gîte des Cailles ★ ★ 🏠 🏠 🏠

Maison de caractère (longère) indépendante, dans une propriété du XIX<sup>e</sup> siècle, sur 15 000m<sup>2</sup> bordée par rivière. Espace et calme en pleine nature.

→ 01 64 97 23 81 / 08 26 04 01 91

f.reigneau@orange.fr

📍 Chemin des Cailles route de Boigny

### Gîte des Sources 🏠 🏠 🏠

Eric et Jacqueline vous accueillent dans leur demeure du XIX<sup>e</sup> siècle entourée d'un grand jardin.

→ 01 64 95 04 80 ou 06 80 40 77 16

contact@legitedessources.com

📍 48 route de la Vallée

### La Cressonnette

Gîte rural pouvant accueillir jusqu'à 5 personnes. Charme, générosité et modernité. Séjour ouvert sur une kitchenette entièrement équipée, une chambre (1 lit double ou 2 lits simples) et une salle de bain. Large préau et jardin clos.

→ 09 64 13 80 32 / 06 81 70 95 46

lacressonnette@gmail.com

📍 60 Grande Rue de Montreau

### Maison Rurale Meublée

Cette charmante petite maison d'une capacité de 6 personnes vous accueillera avec plaisir. Vous pourrez vous détendre dans son jardin qui est dotée d'une jolie terrasse.

→ 01 64 95 06 34 / 09 77 49 46 08

josette.bourdeau@laposte.fr

📍 50 Rue de Saint-Cyr

## MORIGNY-CHAMPIGNY

### Demeure de la Juine

Demeure de charme du XVIII<sup>e</sup> siècle au bord de la Juine. Une chambre indépendante

pour quatre personnes avec salle d'eau et WC indépendant. Une salle de réception est à votre disposition dans la tour principale, avec un billard, tennis de table, filet de volley et badminton. Possibilité de location d'une barque pour une promenade romantique sur la Juine.

→ 06 07 63 24 26

philippe.leclere.bgrc@orange.fr

📍 13 rue de Champigny

## ORMOY-LA-RIVIÈRE

### Ferme des Acacias Appartements et studios

Le séjour est prolongé d'un balcon orienté au sud avec accès au jardin partagé. 2 chambres à l'étage (3 lits simples et canapés convertibles), une salle de bain avec baignoire et toilettes séparées. Place de parking, WiFi.

→ 06 21 98 77 72

lfda@gigand.fr

+ d'info sur [www.lfda.gigand.fr](http://www.lfda.gigand.fr)

📍 4 route du Vauvert

## SACLAS

### Les Prés de Gittonville 🏠

Chambre pour 4 personnes, chambre (1 lit double), avec salle de bain privative. À disposition : séjour avec cheminée, WIFI, cuisine, jardin, parking dans la propriété.

→ 01 69 58 25 03

drigatschigor@gmail.com

📍 21 rue de Gittonville

## SAINT-ESCOBILLE

### Cédric Guesthous

Les chambres comprennent des cuisines équipées. Wi-Fi gratuite, balcons, patios et salons à votre disposition.

→ 01 57 32 49 64 ou 06 10 42 08 24

cedric.buselli@gmail.com

📍 3 rue du Saint-Sacrement

gerard.houdouin@wanadoo.fr

📍 1 rue de la Mare

## Chambres d'hôtes

ABBÉVILLE-LA-RIVIÈRE

### Ferme de l'Orme

"Côté Cours" 🌿🌿

Hébergement avec terrasse privative et salon de jardin. Parking dans l'enceinte de la ferme. Décoration «Factory»



Demeure de la Juine

### Gîte du petit Merle 🌿🌿🌿

Cuisine équipée, salle d'eau, WC indépendant, salle à manger, coin salon, 3 grandes chambres (2 lits simples ou 1 lit double). À disposition : belle pièce d'été, barbecue.

→ 06 81 56 96 94

contact@gitepetitmerle.com

📍 9 place de l'Église

### La Mare 🌿🌿🌿

Accès indépendant et calme assuré. Séjour ouvert sur la cuisine intégrée, chambre (lit double), 1 chambre (2 lits simples), 2 chambres (1 lit simple), 2 salles de bain et mezzanine. À disposition : parking clos, terrasse, barbecue et salon de jardin privatifs.

→ 01 64 95 70 99

gerard.houdouin@wanadoo.fr

📍 1 rue de la Mare

### Les 3 canards 🌿🌿🌿

Accès indépendant et calme assuré. Séjour ouvert sur la cuisine intégrée, chambre (lit double), 2 salles de bain, 2 chambres (2 lits simples) et mezzanine. À disposition : parking clos, terrasse, salon de jardin et barbecue privatif.

→ 01 64 95 70 99



Gîte du petit Merle



Les Prés de Gittonville



Domaine de Bierville


### “L'Atelier”

Avec une superficie de 40m<sup>2</sup> et une décoration «Factory» très lumineuse, cette chambre d'hôtes propose une salle de vie avec coin cuisine équipée, une chambre avec lit double, une salle d'eau et un WC indépendant.

→ 01 60 80 91 82 / 06 74 63 83 82

beaumont.francois@wanadoo.fr

 Ferme de l'Orme



La ferme de l'Orme  
Chambre d'hôtes - Côté Cours


## BOISSY-LA-RIVIÈRE

### Das Schlösschen

Suite familiale avec un grand lit double, salle de bain avec douche à l'italienne, WC indépendant et séjour avec canapé-lit. Nombreux loisirs sur place : baby-foot, tennis de table, location de vélos électriques, sauna et piscine.

→ 07 78 81 47 37

nadinej1@yahoo.de

 7 Rue de la République

### Domaine de Bierville

Sur place, hôtellerie d'une capacité de 210 personnes. Divisé en chambres Twin ou en chambres double.

→ 01 73 10 11 17

domainebierville@gmail.com

 10 route des Nations

### La Maison d'Hélène

Dans une belle maison située dans un charmant village de la vallée de la Juine.

→ 01 69 92 73 63 / 06 79 59 51 52

m.m.mh@orange.fr

 4 rue des Sauciers

## BOUVILLE

### À l'Ombre du Teuil

La maison dispose d'une cuisine agréable et lumineuse, d'un grand jardin avec chaises longues et d'une table de ping-pong. 2 chambres d'hôtes avec entrée indépendante : La Loggia (2 personnes) et L'Authentique (2 à 3 personnes).

→ 01 78 83 66 75 / 06 62 54 19 57

contact@alombreduteuil.com

 36 rue de Villiers

### L'Étape du Gâtinais

Environnement verdoyant dans le cadre tranquille du parc naturel régional du Gâtinais français. La maison comprend deux chambres à l'étage avec une salle de bain et des toilettes privées. Le jardin vous invite à de belles balades.

→ 06 20 75 47 94

letapedugatinais@live.fr

 2 rue du Grand Frenneville



## Château de Farcheville

Véritable sanctuaire privé, bordé de forêts, le Domaine est un lieu atypique. Luxe s'y conjugue à merveille avec histoire. Entouré de douves, l'enceinte du Château garantit aux invités sécurité et respect de leur événement ou de leur intimité.

→ 06 59 61 95 19

johanna.nuellas@trictracevent.fr

📍 Route de Farcheville



Chambre d'hôtes l'Étape du Gâtinais


## CONGERVILLE-THIONVILLE

### Au plaisir des Hôtes ♿

→ 01 64 95 25 84 / 06 18 96 38 14

reservations@auplaisirdeshotes.com

📍 7 rue des Ouches



Chambre d'hôtes Das Schlösschen

## ÉTAMPES

### Maison de la Fantaisie

En cœur de ville. Accueille en colocation à l'année des jeunes actifs, professeurs, stagiaires ou étudiants. Propose des chambres privées pour 1 ou 2 personnes et des espaces partagés : cuisine équipée, salles d'eau, toilettes.

→ 01 64 94 50 24 / 06 71 25 47 39

mdamet@orange.fr

📍 5 rue Magne

## MÉRÉVILLE

### Chambre d'hôtes des Sources 🏠 🏠 🏠

À proximité des Cressonnières, de la Halle du XVI<sup>e</sup> siècle et Domaine de Méréville.

→ 01 64 95 04 80 / 06 80 40 77 16

contact@legitedessources.com

📍 48 route de la Vallée

## MORIGNY-CHAMPIGNY

### Le Café de la Mairie

Restaurant traditionnel, hôtel et chambre d'hôtes. Cuisine française faite maison.

→ 01 64 94 07 18

lecafedelamairie@hotmail.com

📍 11 rue de la Mairie



## PLESSIS-SAINT-BENOIST

### Music'home - Chambres & SPA

Cet espace est dédié aussi bien aux mélomanes qu'aux personnes souhaitant se détendre. De nombreuses activités vous sont également proposées : terrain de pétanque, randonnée pédestre, salle de musique, spa.

→ 06 60 70 01 82

pgpg50@gmail.com

📍 3 rue de Mérobert

## SACLAS

### Ferme "Les Prés De La Cure" 🏡🏡🏡

Pour vos week-ends bucoliques, vos vacances en famille ou vos déplacements professionnels, vous profitez de la quiétude de la vallée de la Juine tout en bénéficiant de la proximité de nombreux sites touristiques.

→ 01 60 80 92 28

📍 17 rue Jean-Moulin

## Hébergements insolites

### ABBÉVILLE-LA-RIVIÈRE

#### Hébergement en roulotte

Pour un week-end ressourçant au cœur de la nature dans une roulotte « Violette »,



Château de Farcheville



Roulotte



Bulles des Champs

aménagée avec kitchenette. Pour votre confort la roulotte est chauffée. Nous disposons également de sanitaires indépendants avec des WC et une vraie douche, pour les amoureux de la nature ... et du confort !

→ 01 64 95 67 18 / 06 13 63 44 83

pierrebarberot@orange.fr

📍 3 rue des Alouettes

## CHAMPLOTTEUX

### Bulle des Champs

Au plus près de la nature, entourée des animaux de la ferme. Une véritable expérience insolite qui vous permettra de vous ressourcer dans un site calme et naturel.

→ 06 65 02 36 60 / 06 65 22 07 84

bilubilet@aol.com

📍 Chemin du Courtillat

## La cabane

Venez vous ressourcer dans une jolie petite cabane en bois ! Idéale pour un séjour à deux. Vous pourrez profiter du calme des lieux et de sa nature, entouré des animaux de la ferme.

→ 06 65 02 36 60 / 06 65 22 07 84

bilubilet@aol.com

📍 Chemin du Courfillat

## Hôtels

### ANGERVILLE

### Hôtel de France ★★ ★

De la single à la suite, chacune des 20 chambres de l'hôtel est un décor à nul autre pareil, inspiré des 5 continents et des époques rétro, seventies ou contemporaine. Dans leur prolongement, une salle de bain élégante.

→ 01 69 95 11 30

hotel-de-france3@wanadoo.fr

📍 2 place du Marché

### BOUTERVILLIERS

### La Maison des Blés ★★ ★★

Goûtez du calme et au confort de l'une des 14 chambres de standing de l'hôtel. D'une surface de 30 m<sup>2</sup>, elles sont confortablement équipées et décorées avec goût.

→ 01 64 95 69 50

contact@lamaisondesbles.fr

www.lamaisondesbles.fr

📍 19 rue du Périgord

### ÉTAMPES

### Comfort Hôtel ★★ ★

L'hôtel restaurant à Étampes vous accueille dans l'une de ses 55 chambres confortables et équipées des services suivants : chambres rénovées, télévision à écran plat, accès Wi-Fi. Restaurant avec terrasse.

→ 01 60 80 04 72

comfort.etampes@dalmatahospitality.com

📍 Avenue de Coquerive



Hôtel de France

### Hôtel de la Gare ★

Hôtel proposant 10 chambres d'une à deux personnes.

→ 01 69 58 75 22

hotelessonne@gmail.com

📍 3 rue du Château


### Hôtel Ibis ★★ ★ 🚗

67 chambres climatisées et insonorisées. Profitez du bar «Rendez Vous». L'établissement est non fumeur et un accès WIFI est disponible. Proche des commerces et idéal pour vos séjours d'affaires, loisirs ou en famille.

→ 01 69 92 16 50

h7285@accor.com

📍 14 rue du Rempart



La Maison des Blés

## MORIGNY-CHAMPIGNY

### Hôtellerie Nouvelle de Villemartin ★★★★★

Cadre enchanteur d'un château pour une réception familiale, un mariage, un séminaire ou une réunion associative. Le Chef et son équipe vous accueillent avec un enthousiasme toujours égal. Uniquement pour des événements privés.

→ 01 64 94 63 54

hoteldevillemartin@orange.fr

📍 21 allée des Marronniers



Hôtellerie Nouvelle de Villemartin



Comfort hôtel



Hôtel Ibis





## Campings

### ÉTAMPES

#### Camping de l'Île de Loisirs

Exclusivement réservé aux groupes et aux scolaires. Camping situé au cœur de l'Île de Loisirs d'Étampes et d'une capacité maximum de 150 personnes dans un espace ombragé et verdoyant. Les sanitaires comprennent : 6 éviers, 2 bacs à lessives, 6 WC, 7 lavabos et 6 douches.

→ 01 69 78 33 06

contact@etampes.iledeloisirs.fr

📍 5 avenue Charles de Gaulle



### MONNEVILLE


#### Camping du Bois de la Justice ★★ ★

Les parcelles individuelles vous offrent tout le grand confort (eau, électricité, assainissement). Vous disposerez également des infrastructures nécessaires à votre bien-être : sanitaires, piscine de plein air chauffée, snack-bar, aire de jeux... et les abords du camping vous permettront d'autres loisirs (balades, vélo).

→ 01 64 95 05 34 / 06 37 16 88 43

boisdelajustice@gmail.com

📍 Chemin de Mennessard



# Producteurs du terroir & spécialités du Sud-Essonne



Produits en vente dans les offices  
de tourisme

## ABBÉVILLE-LA-RIVIÈRE

### La pisciculture de l'Eclimont

Élevage de truites arc-en-ciel ou fario et de saumons de fontaine sur sources dans un environnement totalement extensif. Sources intarissables d'Omega 3, en vente en portion ou au kilo, ces poissons bien élevés sont recommandés pour la santé en plus de vous régaler !

→ 01 64 95 67 18

pierrebarberot@orange.fr

📍 1 source de l'Eclimont

## ANGERVILLE

### Charcuterie Pavard

Maison fondée en 1894, reconnue pour ses spécialités artisanales de terrine grand-mère

et le boudin blanc (nature, truffé, aux morilles ou au cresson). Également traiteur.

→ 01 64 95 21 57

pavardhenri@orange.fr

📍 13 rue Nationale

### Ferme du Chêne vert

C'est en respectant les saisons que la ferme cultive de belles variétés de fruits et légumes, cueillis à la main et récoltés à maturité pour vous faire redécouvrir le vrai goût des légumes !

→ 06 18 73 21 89

daniel.guillois@cegetel.net

📍 24bis rue de la plaine

Hameau de Dommerville

### Les Cannelines

Biscuits artisanaux aux parfums de l'enfance : cannelés au rhum, biscuits, madeleines, sablés, pots de cannelés au sirop, financiers...

→ 06 17 31 12 41

lescannelines@gmail.com

📍 2 allée des Fauvettes



Éleveur de poules

## Les ruches d'Alexandre Moreira

Cet apiculteur propose des pots de miel ainsi que des bonbons au miel à retrouver en vente dans les offices de tourisme de l'agglomération et à la ferme du Chêne vert grâce aux habitants de ses 33 ruches.

→ 06 42 33 89 83

rucher.alexandre.moreira@gmail.com

📍 24 Bis rue de la Plaine

## ARRANCOURT

## Félix & Hélix

Vente d'escargots vifs ou cuisinés frais, d'octobre à mai. Héliciculture Biologique. Certifiés BIO à la naissance, nos escargots sont produits et élevés sur place en parcs naturels où ils disposent d'une alimentation 100% BIO.

→ 06 80 88 03 70

felixethelix@gmail.com

📍 9 vallée Saint-Pierre

## BOUVILLE

## Le potager d'Olivier

Au départ exploitants céréaliers, Isabelle et Olivier ont débuté il y a quelques années l'activité de maraîchage. Ils cultivent sur 2 hectares et en agriculture raisonnée privilégiant la diversité des produits proposés aux quantités. Carottes de couleur, radis noir rouge, multiples variétés de courge... ainsi que du chanvre !

→ 06 88 70 73 87

lepotagerdo@orange.fr

📍 Ferme de la Nocerve

## CHÂLO-SAINTE-MARS

## Chalouette en Herbes

Vous propose un large choix d'infusions réalisées à partir de plantes locales, et d'une approche agroécologique. Venez découvrir des saveurs originales et sauvages en sirops, gelées et confitures, fruits séchés et miel.



Le potager d'Olivier

Possibilité de visite du terrain sur rendez-vous.

→ 06 75 48 15 76

chalouetteenherbes@free.fr

📍 10 impasse du Jeu de Paume

## EARL Vinchon

Fabrication de farine de blé, petit épeautre artisanal. Porte ouverte à la ferme.

→ 06 34 98 88 70

privatvincent@yahoo.com

📍 1 Prairie du Moulin Veau

## Ferme de la Mare

Confits, gésiers, magrets séchés, rillettes de canard natures et au foie gras, magrets au

vin... Paniers cadeaux personnalisés à la demande. Boutique à la ferme ouverte du mercredi au samedi. Visite guidée possible.

→ 01 60 80 34 66

christophevermorin@free.fr

📍 12 le Tronchet

## La cressonnière de l'Alouette

Production de cresson de fontaine, vente de bottes et de produits dérivés (soupes, pesto et gaspacho) sur l'exploitation et sur les marchés d'Étampes le samedi matin.

→ 06 87 20 56 81

iglatre@gmail.com

📍 Hameau des Boutards

## La cressonnière Ça coule de Source

Bottes de cresson de fontaine BIO produites dans un cadre verdoyant d'une superficie de 3,6 hectares qui comprend deux rivières, une forêt et 1 hectare de bassins

→ 06 10 86 41 99

chalouetteenherbes@free.fr

📍 Hameau des Boutards



Ferme de Bois-Regnault



Safran de la Ventue

## ÉTAMPES

### Au jardin de Villesauvage

Production de jus de fruits (pommes-poires), de légumes, gelées, compotes et confitures pommes – poires et noix . L'ensemble des produits sélectionnés sont issus d'une agriculture

biologique et raisonnée. Magasin ouvert 2 fois par semaine. Cueillette ouverte 3 jours par semaine en septembre et octobre.

→ 01 69 92 75 50 / 06 85 68 76 77

aujardindevillesauvage@orange.fr

ou pouradier.rame@wanadoo.fr

📍 RN 20, Hameau de Villesauvage

## Les potagers du Télégraphe

Ce chantier d'insertion à travers le maraîchage permet aux particuliers et aux professionnels des métiers de bouche de bénéficier de fruits et légumes frais et de saison. Proposés sous forme de paniers aux adhérents, à un prix compétitif, ils sont cultivés sans aucun traitement chimique suivant la méthode Biologique !

→ 01 69 16 11 11

contact@lpdt91.fr

📍 Chemin du Larris

## Ferme de Bois-Regnault

La production est essentiellement composée de blé, d'orge, de sarrasin, de cameline, de lentilles et de pois chiches et de légumes BIO.

→ 01 64 94 91 74

bois.regnault.r.g@free.fr

📍 Bois Regnault

## GUILLEVAL

### Les jardins de la Maréte

L'une de spécificités majeures de cette micro-ferme est la culture sans mécanisation. Pas une goutte de pétrole n'est utilisée pour produire les légumes, cresson et œufs. Maraîchage Biologique et Agriculture Bio-inspirée

→ 06 80 41 82 46

damien.czarnecki@free.fr

📍 Sente de Saint Gervais

## La Ferme des Hirondelles

Vente de farine produite avec du blé local et sur un moulin à meule de pierre dit Astrié. Farine de type 80 dite bise quasiment tout usage : pain, gâteau, crêpe, gaufre, pizza...Et farine semi-complète type 110 et complète type 150.

→ 06 07 98 13 65

contact@lafermedeshirondelles.fr

📍 387 rue de l'Orme



## Ferme de la Garenne

### Les volailles de Richard Priou

Production fermière de volailles, poulets, pintades, chapons, poulardes.

Il commercialise ses produits sur les marchés d'Étampes ou d'Auvers-Saint-Georges puis sur les marchés de Guillerval ou de Saint-Cyr-la-Rivière. Il est également possible de passer commande directement auprès de l'éleveur et de récupérer sa volaille à la ferme.

→ 06 87 19 16 06

richard.volailles@gmail.com

📍 142 route de Méréville

## MÉRÉVILLE

### Cressonnières de la Vallée de la Juine

Vente de cresson frais en bottes et barquettes de produits transformés BIO : potage au cresson-courgette, soupe de cresson, « cremousson » (pâté végétal), purée, vinaigre au cresson. Apéritif au cresson (non BIO). Visite de groupes avec dégustation sur rendez-vous, tarifs sur demande

→ 01 64 95 11 95 / 06 88 54 68 14

gbarberon@aol.com

📍 23 rue du Tour de Ville

### Cressonnières de la Villa Paul

Cultivé depuis 5 générations, le cresson de fontaine est une plante pleine d'histoire. Le cresson vous attend dans toutes ses déclinaisons dans la boutique du terroir. Visites sur réservation uniquement. Tarifs sur demande. Adhèrent aux Sites Remarquables du Goût et à France Passion.

→ 01 64 95 00 64 / 06 85 42 78 74

stbonifaci@orange.fr

📍 17 route de Courcelle

### Pisciculture des Lavandières

Installée depuis 1953 autour du Moulin de Glaires, cette pisciculture réputée pour la

qualité de ses eaux limpides, propose à la vente des truites de différentes tailles nourries



Ferme du Grand Clos

sans farines d'animaux terrestres ni O.G.M.

→ 01 64 95 00 60

pisciculture-juine@orange.fr

📍 27 Rue des Moulins

## ORMOY-LA-RIVIÈRE

### Le Moulin de la Planche

Retrouvez sur place différents produits du terroir vendus dans la boutique du Moulin de la Planche. Les étudiants vous accueilleront et vous conseilleront. Ouvert le jeudi de 10h à 12h20 et de 14h à 15h30.

→ 01 64 94 58 98

maison-familiale-cfa@wanadoo.fr

📍 45 route d'Artondu

## PUISELET-LE-MARAIS

### Ferme des Gaudrons

Les volailles de Joël et Patrice Démollière sont issues de souches rustiques. Élevées en plein air dès leur plus jeune âge, elles consomment des céréales (blé, maïs) cultivées sur l'exploitation. Poulets et pintades toute l'année, chapons à Noël, rillettes et terrines de poulet, œufs et céréales. Sur demande, volailles vivantes vendues à tous âges.

→ 01 64 95 81 10

gaecdesgaudrons@orange.fr

📍 36 rue Grande Vallée

## La Ferme du Grand Clos

Cette ferme vous ouvre les portes de son univers gourmand, magique et riche en saveurs du terroir. Laissez-vous séduire par leur gamme de foies gras entiers et de spécialités artisanales de canard : terrines, rillettes, confits, magrets fumés, plats cuisinés et paniers gourmands, fruit d'un élevage de canards en plein air, d'un gavage traditionnel au maïs entier et d'une élaboration artisanale à la ferme. Il est possible de visiter l'élevage, le labo et de prendre un repas sur place sur réservation uniquement.

→ 01 64 95 54 35 / 06 08 84 64 31 / 06 67 54 55 95  
contact@lafarmedugrandclos.fr

📍 18 bis, rue Vaupillard

## Safran de la Ventue

Installés comme céréaliers depuis plus de 25 ans, Joël et Florence Nollet ont décidé de diversifier leur production en 2015. Depuis 5 ans, ils cultivent sur leurs parcelles une variété de crocus, le crocus sativus, dont les stigmates donnent le safran. Boutique à la ferme ouverte du mercredi au samedi.

→ 06 81 52 37 69 / 07 89 63 53 52

la-ventue@wanadoo.fr

📍 28 route de Mézières

## PUSSAY

## La ferme Sapousse

Sylvie et Florent cultivent légumes, plantes aromatiques et médicinales en agriculture biologique et les proposent en paniers hebdomadaires ou aux curieux. Les deux maraîchers transforment également les plantes en tisanes, aromates, sels aux herbes et sirops.

→ 06 81 51 82 97

fermesapousse@gmail.com

📍 31D Rue de Grandville

## SAINT-CYR-LA-RIVIÈRE

## L'Atelier M'pâtes

Proposition de sept variétés de pâtes estampillées « Essonne ». Les sachets sont



Ferme de Beaumont

commercialisés dans les fermes environnantes, épiceries fines, boucheries et fromageries locales ainsi qu'en ligne Drive fermier 91. Consommer nos pâtes sèches encourage la diversification agricole qui participe au développement des circuits-courts alimentaires. Un goût unique pour une démarche de consommation saine.

→ 06 72 07 05 13

geralmar@wanadoo.fr

📍 14 rue de Voisins

## SAINT-HILAIRE

## Cressonnière du Moulin Vaux

Production de soupes : soupe de cresson, soupe de potiron, soupe de poireau, soupe d'ortie, soupe de pois-cassé au lard fumé, pesto...

→ 01 64 95 49 12 / 06 85 68 76 77

pouradier.rame@wanadoo.fr

📍 Impasse du Moulin Vaux

## VALPUISEAUX

## Ferme de Beaumont

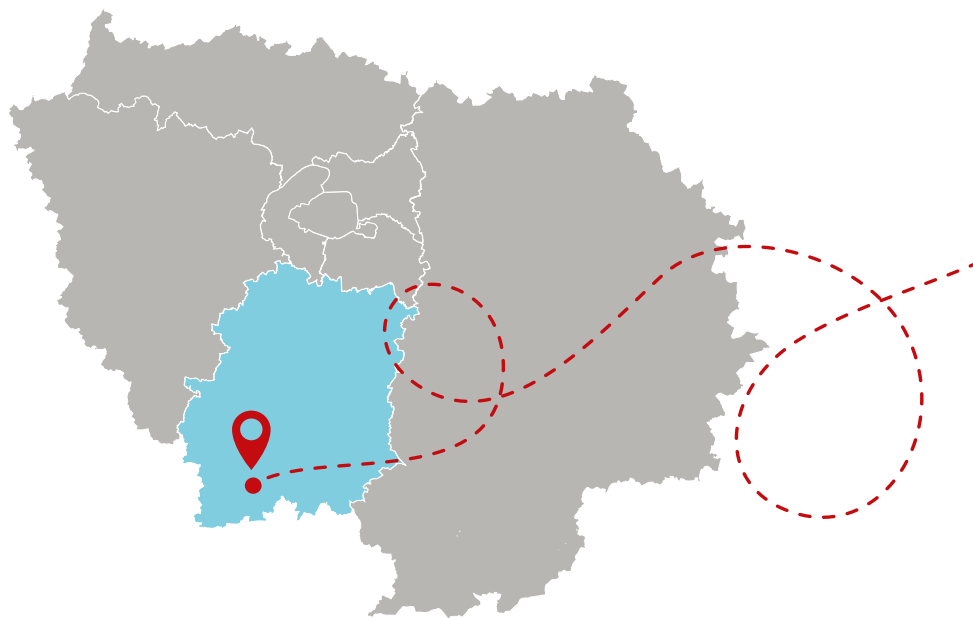
Elle vous propose la vente directe de ½ agneau, nourris au lait de leur mère, complété par le foin de l'exploitation, broutage et céréale, d'environ 7 à 10 kg préparés dans un laboratoire agréé. Vente de pots (rillettes et pâtés...). Livraison à domicile possible. Visites pédagogiques.

→ 01 64 95 88 90 / 06 80 23 88 22

valerie.sil@laposte.net

📍 Ferme de Beaumont

# Comment venir sur notre territoire ?



**Nationale 20**  
A10 sortie Artenay/Milly/Allainville  
A11 sortie Ablis  
A6 sortie Saint-Arnoult-en-Yvelines



**Aires de covoiturage :**  
Étampes Parking de Carrefour  
Angerville Parking de Leclerc



**RER C Gares Étampes et Saint-Martin d'Étampes**  
**TER Étampes, Guillerval, Monnerville et Angerville**



**Chemin de Saint-Jacques de Compostelle**  
Étampes / Méréville / Angerville



VILLES  
& PAYS  
D'ART &  
D'HISTOIRE

Service Tourisme & Patrimoine Pays d'art  
et d'histoire de la Communauté d'Agglomération  
de l'Étammois Sud-Essonne

01 69 92 69 00  
tourisme@caese.fr  
www.caese.fr



Retrouvez toute la programmation  
culturelle de la CAESE  
sur l'application mobile.

**"VIVEZ L'ÉTAMPOIS SUD-ESSONNE"**